

Los 45 municipios de la Región de Murcia hacen balance y presentan sus principales proyectos

RETOS MUNICIPALES

Lunes 27 de marzo de 2023

LA COHESIÓN TERRITORIAL HACE REGIÓN



Los ayuntamientos de la Comunidad ponen en marcha medidas para modernizar sus territorios y mejorar la calidad de vida de sus vecinos



MURCIA

Benito Mestre. La Región de Murcia contabiliza 1.522.640 habitantes a fecha del 1 de enero de 2022, lo que representa un aumento del 0,63% y 9.564 vecinos más con respecto al año anterior. Este dato pone de manifiesto que la Comunidad es la única autonomía que –según el INE– presenta balances positivos en los tres saldos que determinan el crecimiento o decrecimiento demográfico: el saldo vegetativo, el migratorio exterior y el migratorio interior. Los más de 1,5 millones de personas están distribuidos entre los 45 municipios que conforman la Región de Murcia, donde 18 de ellos cuentan con más de 20.000 habitantes, 19 tienen entre 5.000 y 20.000 habitantes y ocho contabilizan menos de 5.000 habitantes.

Con el objetivo de dibujar una localidad accesible, moderna y dinámica, los ayuntamientos apuestan por la fórmula de los presupuestos participativos para que sean sus vecinos quienes decidan en qué proyectos invertir parte del dinero municipal, convirtiéndose así en protagonistas clave de lo que ocurre en los municipios y dando soluciones a las necesidades y deseos reales. Adoquinar y modernizar varias calles, mejorar la iluminación en las pistas públicas de polideportivos, arreglar carriles bici, la construcción de campos de fútbol... son algunas de las propuestas presentadas por las poblaciones en los consistorios donde está implantado este proceso, que se caracteriza por estar abierto a todo el mundo, ser transparente y generar canales de comunicación.

Junto a esto, también funciona la costumbre infalible de escuchar de viva voz las demandas de las propias personas para que las transmitan directamente a las administraciones locales. Los equipos de gobierno abogan por la cohesión social, reuniéndose de forma periódica con asociaciones, colectivos y particulares para tratar de instalar una sociedad igualitaria. De este modo, los ayuntamientos consiguen dar mayor transparencia y eficiencia a la gestión municipal, al compartir entre administración y ciudadanía un ejercicio de democracia a la hora de establecer preferencias cuando se aprueben los presupuestos y partidas inversoras.

Conectados por tierra y aire

La llegada del AVE a Murcia ha abierto una nueva etapa en la red de comunicaciones en la Región, ya que ahora solo distan dos horas y 45 minutos entre la capital

VOCES. Los habitantes trasladan sus demandas a los ayuntamientos, en ocasiones a través de los presupuestos participativos, para mejorar los servicios de las localidades

Las propuestas vecinales cincelan la fisonomía de los 45 municipios



Pasajeros esperan a las puertas de la nueva estación del AVE de El Carmen. José Luis Ros Caval / AGM

del Segura y Madrid, en el trayecto más corto –con paradas únicamente en Orihuela y Elche–. El primer viaje comercial operó el pasado 20 de diciembre, y en su primer mes en funcionamiento registró una ocupación media de 1.000 viajeros por día entre las estaciones del Carmen y de Chamartín, lo que representa un 35% de ocupación sobre el total de plazas ofertadas.

Igualmente, el Aeropuerto Internacional Región de Murcia representa otra puerta de entrada y salida para vecinos y visitantes con otros destinos, tanto nacionales como internacionales. En 2022, un total de 838.940 pasajeros pasaron por la terminal, lo que se traduce en un crecimiento del 76,9% respecto al volumen de 2019, según datos de Aena. De ellos, 755.226 fueron usuarios internacionales en los viajes comerciales y 81.774, nacionales (más del do-

ble que en todo 2019 en el mercado doméstico).

Ambas infraestructuras permiten dar un salto cualitativo al conjunto de la Región, ya que tanto los propios murcianos pueden desplazarse a Madrid y otros rincones de España y el mundo en un pe-

El AVE y el Aeropuerto Internacional contribuyen a traer visitantes a la Región

Los cruceros mueven la economía de Cartagena y también las de Murcia y Lorca, entre otros destinos

riodo de tiempo limitado como los visitantes pueden acceder a cualquiera de los 45 municipios en apenas unas pocas horas. Esto contribuye a dinamizar la economía regional, ya que el tráfico de pasajeros demanda taxis, coches de alquiler, hoteles, restaurantes, etc.

Cruceros todos los meses

El Puerto de Cartagena arrancó la temporada de cruceros el pasado 4 de enero con la llegada del primero de los 166 buques con capacidad para 200.000 pasajeros que atracarán en la ciudad trimilenaria a lo largo de este año, consolidándose como puerto 'winterless' con escalas todos los meses. Esta previsión augura un fantástico 2023 no solo para la economía local de Cartagena, sino también para las de muchos municipios, dado que los cruceristas aprovechan su estancia para conocer

los patrimonios de Murcia y Lorca, entre otros.

Del total de cruceros, 87 llevarán a pasajeros de alto poder adquisitivo, que son los que más gastan, una media de 200 euros por persona y día. Cabe mencionar que en 2022, cuatro de cada diez cruceros (185 escalas y 175.000 pasajeros) llegados a Cartagena fueron de lujo y superlujo y este año, cinco de cada diez. Lo que confirma que el Puerto se está posicionando como uno de referencia en España para los turistas que pueden costear sus vacaciones en buques premium.

La previsión es que haya 26 dobles escalas y 5 triples. Además, 16 barcos atracarán por primera vez en Cartagena. En cuanto a la procedencia de los pasajeros, ingleses y alemanes serán los que más lleguen, seguidos por estadounidenses, franceses, italianos e incluso asiáticos.



La plaza de la Catedral de Murcia acogió la grabación de una prueba de exterior de 'MasterChef'. N. García / AGM



Un deportista practica kitesurf en La Manga. Pablo Sánchez / AGM

FUERZA

Las competiciones deportivas dinamizan el entorno de la Costa Cálida

ACCIÓN. Una veintena de ayuntamientos apuestan por convertir sus tesoros patrimoniales en escenarios de rodaje y que sean lugares de culto para el turismo nacional e internacional

La Región presume de patrimonio para seducir al cine y la televisión

MURCIA
B. Maestro. 'Juego de Tronos', la popular serie de televisión de la HBO, catapultó al Alcázar de Sevilla y las Canteras de Osuna al estrellato global, convirtiendo estos rincones andaluces en puntos de peregrinaje para los seguidores españoles e internacionales de esta saga. La Región de Murcia también atesora un vasto y bello patrimonio con el que repetir este éxito, ya que son muchas y variadas las localizaciones que reúne, como el Teatro Romano de Cartagena, las 'badlands' de Abanilla, la Sierra Minera de La Unión... para atraer todo tipo de producciones: películas, programas de televisión, documentales, cortometrajes, ví-

deos musicales, anuncios publicitarios, videojuegos, etc. El objetivo es abrir nuevas posibilidades de negocios, dinamizar el sector y generar oportunidades de empleo y riqueza. Para ello, el Gobierno autónomo ha puesto en marcha el proyecto estratégico 'Film Commission Región de Murcia', que contempla bonificaciones o exenciones para promover rodajes y un procedimiento telemático para que las productoras gestionen 'online' los permisos, autorizaciones y licencias. Igualmente, prevé la creación de una red de oficinas fílmicas municipales bajo la denominación de 'Film Office', y hasta el momento casi una veintena de ayuntamientos han mos-

trado su disposición a adherirse a esta iniciativa. Uno de los puntos fuertes de esta iniciativa es que los espectadores de las producciones grabadas en la Región de Murcia deseen conocer los rincones que aparezcan en pantalla y así dinamizarlos. Uno de los últimos trabajos que tienen a la Comunidad como escenario ha sido la última temporada de la serie 'Sky Rojo', de Netflix, que apostó por espacios de Cartagena (Cabo de Palos) y La Unión (Portmán). 'Terminator 6: destino oscuro' (Tim Miller, 2019) rodó algunas tomas en Cartagena, y en 'Venganza 3' (Olivier Megaton, 2015) aparecen Mazarrón, Torre Pacheco y San Javier.

MURCIA
EFQ. La Costa Cálida comprende un litoral de 250 kilómetros donde los vecinos de los municipios bañados por el Mediterráneo y el Mar Menor tienen a su alcance una ventana privilegiada y a la que cada año se asoman más visitantes. Asimismo, el Gobierno regional se ha marcado potenciar el conocido turismo azul durante los 365 días del año, yendo más allá del tándem 'sol y playa', para romper la estacionalidad y atraer a nuevos perfiles de personas. Este propósito está respaldado por las cifras históricas registradas en 2022, tras alcanzar un total de 1,5 millones de visitantes y vivir el verano más turístico de toda la serie histórica, con 600.000 viajeros y dos millones de pernoctaciones. Estos datos, además, sitúan a la Región de Murcia en la quinta posición de la lista de comunidades españolas que superaron el volumen de turistas de 2019, año previo al inicio de la pandemia. A este litoral tan singular se le unen 300 días de sol, 19 grados de temperatura media anual, fondos marinos con reconocimientos a ni-

vel internacional e infraestructuras de máxima calidad, de ahí que los deportes acuáticos, náuticos y subacuáticos encuentren en la Costa Cálida su principal destino. Este escenario al aire libre permite la práctica de competiciones de disciplinas como natación, piragüismo, triatlón, vela y surfing, entre otras. Congregan a cientos de deportistas, ya sean profesionales o aficionados, que buscan poner su cuerpo a prueba al tiempo que disfrutan del ejercicio físico, con el objetivo de ganar, quedar en buena posición, pasar un buen rato con sus compañeros de fatigas o simplemente participar. Fuera del mar, los espacios verdes igualmente tienen una fuerte acogida por su belleza, confort y sensación de libertad. Con el auge del turismo de naturaleza, los senderos y rutas que recorren el patrimonio natural se han posicionado como una opción acertada para atraer a visitantes. Por ello, los ayuntamientos han invertido esfuerzos y recursos en trazar nuevos itinerarios y zonas habilitadas para acondicionar y promocionar sus pulmones verdes.



MURCIA

EFQ. La Federación de Municipios de la Región de Murcia (FMRM), presidida por María Dolores Muñoz –alcaldesa de Bullas–, tiene la misión de ser el punto de unión entre las 45 localidades que componen la Comunidad Autónoma, gobernadas por partidos políticos de diferentes colores. Así, este órgano se erige como baluarte de la defensa del municipalismo ante el resto de administraciones, de participación en todos los foros donde se debata la política local y por la necesidad de influir en los legisladores, «para garantizar que la política más próxima al ciudadano, la que resuelve en muchos casos el problema día a día de nuestros vecinos, se puede realizar con las garantías legales y la financiación adecuada», subraya el secretario general de la FMRM, Manuel Pato. Asimismo, la hoja de ruta del organismo contempla proyectos medioambientales, la implantación de la administración electrónica y la modernización de las instalaciones.

Otro de sus puntos fuertes es la formación de los empleados locales, con el objetivo de mejorar la calidad de los servicios prestados a los ciudadanos y potenciar la cualificación del empleado público, entre otros. En este sentido, cabe recordar que la Federación de Municipios ha gestionado, desde 1955 hasta la actualidad, 28 planes formativos, lo que se traduce en 1.244 acciones formativas, más de 34.000 horas lectivas y la participación de 26.230 empleados.

La FMRM tiene un papel activo en la actividad de las administraciones locales, fundamentalmente por su capacidad de influencia, por ejemplo, sobre la economía circular y los proyectos europeos. A esto se suman las nuevas políticas locales comunitarias, la Agenda 2030, la agenda urbana, el Pacto de las Alcaldías por el Clima y la Energía o la Nueva Bauhaus Europea.

Energías verdes

En el marco de la iniciativa 'Green City Accord' –el acuerdo de alcaldes europeos comprometidos con hacer ciudades más limpias y saludables–, la FMRM se muestra partidaria de que «los ayuntamientos podemos y debemos impulsar el uso de las energías verdes», apostilla Manuel Pato, al tiempo que añade que con la firma de este pac-

FUTURO. La Federación de Municipios de la Región de Murcia aboga por la formación de los empleados locales, reivindica una financiación propia y facilita el acceso a las políticas europeas

La FMRM, 40 años defendiendo la unidad de la administración local



Foto de familia de los asistentes a la Asamblea General de la FMRM, celebrada en Cieza la pasada semana. FMRM

to las ciudades se comprometen a abordar cinco áreas de gestión ambiental: aire, agua, naturaleza y biodiversidad, economía circular y residuos, y ruido.

El secretario general de la Federación de Municipios pone el acento en que los ayuntamientos de la Región «son los peores financiados de España»: «Sin duda». «Una de las fuentes de financiación es la participación en los ingresos de las comunidades autónomas, y esta fuente en nuestra Comunidad está seca, es decir, no tenemos ni ley de financiación local, ni fondo incondicionado de cooperación local. Si a eso añadimos que no tenemos diputación y quien debe ejercer de ello, la CARM, no lo hace, el resultado final es que estamos peor financiados que el resto de municipios», explica.

Al respecto, la FMRM abanderará la reivindicación de una financiación propia. «Apostamos por la renovación del sistema financiero de las comunidades autónomas y, a su vez, ni un segundo después, por el sistema financiero de la administración local», afirman, agregando que «los ayuntamientos ne-

cesitamos participar en los ingresos de las comunidades autónomas como segundo pilar de nuestra financiación local».

Cien millones de euros

Sobre los fondos europeos 'Next Generation' –una inyección financiera para destinarla a medidas de respuesta y recuperación–, Manuel Pato reconoce que suponen el reto para los alcaldes de «demostrar nuestra capacidad de gestión, abordando desde 'lo local una crisis global'». Apunta que en la Región, la asignación a la administración local alcanza un total de 95,85 millones de euros, con unas 150 actuaciones. «Sigo manteniendo que si la CARM trabajara en colaboración con la FMRM, la gestión de los fondos territorializados avanzaría a mejor velocidad», lamenta.

Las mancomunidades que comparten servicios locales es un modelo que funciona con éxito en comunidades como País Vasco y Navarra, y que el secretario general de la Federación de Municipios aprueba para su aplicación en algunos territorios de la Región. «Po-



Recreación de las nuevas instalaciones de la FMRM. FMRM

dría ser la solución para la gestión local de los pequeños municipios, sobre todo por eficiencia en la gestión pública e incluso para la recogida de residuos», razona el representante de la FMRM.

Además, este organismo aconseja «profundizar en la democracia local, la participación ciudadana y el buen gobierno local, con transparencia y transversalidad». También aboga por frenar la despoblación, por la renovación de los convenios con aquellas organiza-

ciones e instituciones cuya actividad es interesante para la gestión municipal, y por el desarrollo de proyectos europeos. De ellos, destacan 'Life City AdaP3' y 'Promoter', que trata sobre movilidad, accesibilidad y la red de transporte. Con todo, el objetivo de la Federación de Municipios de la Región es seguir siendo una organización actualizada, útil y con la capacidad profesional y técnica para apoyar con la suficiente solvencia a los ayuntamientos.



FEDERACIÓN DE
MUNICIPIOS
DE LA REGIÓN DE
MURCIA

fmmr.net



CONSTRUCCIÓN. Los vecinos podrán disfrutar próximamente de un nuevo centro de salud

Abanilla mejora sus infraestructuras hídricas y sanitarias

ABANILLA

EFQ. Tras años duros debido a la pandemia y a la DANA, Abanilla sigue intentando aumentar sus servicios y sus infraestructuras para mejorar la calidad de vida de los vecinos del municipio. Entre las actuaciones que se van a llevar a cabo, muchas de ellas están relacionadas con servicios tan básicos como la salud o el agua. En esta línea, el consistorio cedió a la Consejería de Salud los terrenos necesarios para la ejecución del nuevo centro de salud. Así, el antiguo ha sido demolido y en la actualidad ya se están llevando a cabo las obras de construcción del nuevo, que será más grande que el anterior y contará con una sala de extracciones, una consulta de enfermería para curas y otra de técnicas especiales y observación. Además también habrá una consulta de pediatría,

de medicina de familia, una sala de lactancia y otra sala polivalente y dispondrá de urgencias, con amplio aparcamiento para ambulancias y consultas asistenciales, entre otras estancias.

Por otro lado, en el ámbito hídrico, el municipio ha sido receptor de una actuación de la Comunidad que se licitó el pasado febrero y que consiste en la digitalización de la red de agua. En concreto, las obras que se ejecutarán en Abanilla consisten en la ampliación de los sistemas de telecontrol de su red de abastecimiento. Con la actuación se incrementará el número de sectores hidráulicos telemandados a 35, incorporando 14 nuevos sectores telegestionados, lo que permitirá mejorar y ampliar la obtención de datos de caudal, presión, cloro, nivel o pH, entre otros, a través de una plataforma perteneciente al Ser-



El consejero de Salud, Juan José Pedreño (3º dcha.), y el alcalde de Abanilla, José Antonio Blasco (2º dcha.), visitan las obras del nuevo centro de salud. CARM

vicio Municipal de Aguas con una comunicación a tiempo real.

También relacionado con el agua han sido las actuaciones que se llevaron a cabo en octubre del pasado año en la Comunidad de Regantes La Santa Cruz. Para estos comuneros se ha construido una nueva balsa de regulación de 200.000 metros cúbicos de capacidad, dotada de cubierta anti evaporación, una instalación solar fotovoltaica para alimentar los grupos de bombeo y la mejora de la

eficiencia energética de la infraestructura comunitaria de riego. Las obras, con una inversión de 1,5 millones de euros, están cofinanciadas por la Comunidad.

Además de la mejora de las infraestructuras, la cultura ha sido otra de las áreas que más se ha tenido en cuenta en el último año. En este sentido, el consistorio ha impulsado numerosas actividades como el festival infantojuvenil folklórico 'Villa de Abanilla', que se celebró el pasado 11 de marzo; la

charla 'Quibas, la máquina del tiempo: cómo viajar al pasado' sobre el yacimiento paleontológico del yacimiento de Quibas; el teatro infantil 'Una jungla chatarra', el pasado diciembre, o 'Un destino singular', una exposición fotográfica itinerante que cuenta con imágenes de Abanilla, Fortuna, Jumilla y Yecla y que ha pasado por distintos municipios tanto de la Región como de la Comunidad Valenciana para poner en valor las bondades de la comarca del Nordeste.







INNOVACIÓN SOSTENIBLE CON ADN MURCIANO



Buensueño®

ASEGURA SU DESCANSO

buensueno.es

Fabricamos tu descanso en
Pol. Ind. El Semolilla - Calle A, Parcela 4C - 30640, Abanilla (Murcia)
T. 968 678 004 · info@buensueno.es

PROYECTOS. La localidad mejora su red viaria y el pabellón del Polideportivo Municipal, y contempla la construcción de un corredor peatonal entre la avenida del Río Segura y la Ruta de las Norias y un nuevo mirador donde divisar el río Segura

Abarán inicia una etapa de crecimiento marcada por el desarrollo social, urbanístico e industrial

ABARÁN

EFQ. Abarán presenta una imagen de municipio moderno, dinámico y accesible, gracias a la serie de acciones puestas en marcha en el último tiempo, a las que se unirán otras actuaciones próximamente. De los triunfos más aplaudidos durante la actual legislatura destacan la reducción de deuda municipal y el cumplimiento de los objetivos de reequilibrio de las magnitudes económicas y financieras, aspectos clave para recibir subvenciones. «Se logró en el cuarto trimestre de 2020», apuntan desde el Ayuntamiento.

A pesar de la situación económica, se ha mantenido una programación de actividades festivas, culturales y educativas muy regular durante los últimos cuatro años, incluso en pandemia, periodo en el que se adaptaron al contexto de restricciones, a través de internet y redes sociales. La estrategia ha consistido en la vuelta a la normalidad, generar actividades en la calle que dinamizaran la actividad comercial, además de campañas de comercio específicas.

En paralelo se ha hecho un notable esfuerzo inversor, con la adquisición de vehículos para Policía Local –dos turismos y dos motocicletas–, nuevo camión para la recogida de basura, nueva hidrolimpiadora, nuevo dúmper y una barredora, para las Concejalías de Seguridad Ciudadana, Tráfico y Servicios Municipales. En este mismo apartado de adquisiciones hay que destacar el sistema de videovigilancia, que ha permitido velar por el cumplimiento de las normas en vía pública y asegurar zonas que antes adolecían de la misma, como es el aparcamiento en el bajo del Paseo de la Ermita, Plaza de la Zarzuela, Recinto Ferial o el entorno de la propia comisaría de Policía Local, donde igualmente se han realizado obras de acondicionamiento e instalado un punto de control del sistema de videovigilancia.

También se han realizado mejoras en el pabellón del Polideportivo Municipal, en varias calles de la localidad y pedanías, así como emprendido obras en Camino del Chinnarral, una vía de acceso a Hoya del Campo, para mejorar la circulación y evitar la acumulación de aguas pluviales y de arrastres. A su vez, han comenzado las obras de acondicionamiento y mejora en diversos caminos rurales del municipio, que quedaron en condiciones impracticables tras la DANA de septiembre de 2019. En el capítulo de obras, se han destinado más de 500.000 euros de fondos propios.

Abarán ha estrenado la Oficina de Turismo, ubicada en Plaza de la



La Policía Local de Abarán renueva parte de su flota. Ayto. Abarán



La nueva Oficina de Turismo de Abarán. Ayto. Abarán

Zarzuela, y se ha embellecido el entorno de la misma, con nuevo ajardinamiento y dos puntos informativos turísticos con pantalla táctil, para incentivar la actividad turística y comercial.

Reducir la brecha digital

Al hilo, cuenta con nueva página web, servicio de reserva de instalaciones deportivas con una aplicación móvil y la nueva red de acceso a internet con banda ancha, dispuesta en parques y jardines, que consta de 20 antenas; un proyecto que permite reducir la brecha digital. En este mismo sentido se han instalado tres módulos de calistenia en Hoya del Campo, San José

Artesano y entorno de acceso a la Playa Fluvial del Jarral, así como adquirido equipos informáticos. Por último, se han llevado a cabo mejoras en los aparcamientos municipales de Plaza de la Zarzuela y Bajo Solana. Las inversiones en equipamientos y mejoras superan 1,4 millones de euros.

Otro logro destacado es el proyecto para la construcción de la nueva escuela municipal de Educación Infantil (EMEI), que irá ubicada en Hoya del Campo, con una subvención de 600.000 euros de fondos europeos, en el marco del plan PROA+ del Ministerio de Educación, canalizados y entregados al Ayuntamiento por medio de la Consejería de Educación. Este nue-



El campo de fútbol de Hoya del Campo. Ayto. Abarán

vo centro permitirá crear 41 plazas nuevas para escolarizar niños y niñas de hasta tres años, lo que supone un importante avance en términos de conciliación de la vida familiar y laboral.

En Hoya del Campo, precisamente, se ha invertido más de 300.000 euros para el suministro e instalación de césped artificial en el campo de fútbol, además de las reformas en los vestuarios y en los aledaños, lo que da respuesta a una larga reivindicación que estaba pendiente. La inauguración tuvo lugar el pasado 11 de diciembre de 2022.

En las áreas de cultura y patrimonio, en coordinación con el Ayuntamiento de Blanca y la Dirección General de Patrimonio, se ha logra-

do una importante ayuda económica para consolidar los restos arqueológicos del yacimiento de la Cobertera, que escondía una edificación que se ha valorado como granero fortificado andalusí. El Consistorio ha destinado 47.000 euros para su protección.

En materia de Política Social, se han tramitado ayudas del Estado y de la Comunidad Autónoma, dirigidas a particulares, autónomos, empresas y familias de la localidad por valor superior a los 750.000 euros, ayudas como el ingreso mínimo vital, dependencias, expedientes de regulación temporal de empleo, subsidios, ayudas de emergencia, bonos climáticos, etc. A esto se suma el incremento, por parte

del Ayuntamiento, del número de recursos personales destinados a los servicios de Ayuda a Domicilio.

Futuro prometedor

Abarán tiene sobre la mesa importantes proyectos que mejorarán considerablemente la calidad de vida de la población y, al mismo tiempo, contribuirán como polo de atracción para nuevos residentes. En este sentido, se van a realizar obras en la Calle San Antonio de Hoya del Campo, en el tramo comprendido entre la entidad financiera y la calle Matías Martínez, merced al 'Plan de Travesías Seguras' firmado con la Consejería de Fomento, por valor de 109.500 euros. Se aprovechará para retirar las viejas conducciones de saneamiento y suministros.

También se van a realizar dos obras importantes para mejorar las infraestructuras turísticas: por un lado, un corredor peatonal que unirá la Avenida del Río Segura, frente a la Estación de Autobuses, con la conocida como Ruta de las Norias, y por otro lado, un nuevo mirador que permitirá divisar una panorámica del río Segura. Ambos proyectos superan los 100.000 euros de inversión.

Otras mejoras, por valor de 28.000 euros, se realizarán en la zona del recinto ferial, donde se ubica también el mercado semanal ambulante, en la conocida como 'H' de Abarán, que es un espacio diáfano comprendido entre las calles Almazara, Jarral y Constantino Gómez Cano, donde se van a instalar aseos y duchas. Al hilo, el Ayuntamiento ha adquirido nuevas carpas desmontables que se podrán emplear para mercadillos y eventos al aire libre, dentro de las ayudas para mitigar los efectos de la pandemia.

Además, se ha adjudicado un contrato para la adquisición de una furgoneta adaptada para el área de política social que permitirá desplazar a personas mayores y con movilidad reducida, y se prevé adquirir otra camioneta para la recogida de enseres y cartón, ya que el servicio



Plano del futuro Parque Logístico de Casablanca, ubicado junto a la A-33. Ayto. Abarán

es público y se gestiona directamente por el Ayuntamiento.

Más suelo industrial

A medio plazo, Abarán verá, por fin, cómo se desarrolla el plan urbanístico del Parque Logístico de Casablanca, en plena A-33, cuya tramitación ambiental está muy avanzada. Permitirá generar 1.000 puestos de trabajo directos e indirectos. El Ayuntamiento de Abarán, como órgano sustantivo, ha publicado recientemente en el tablón de anuncios de su sede electrónica el Documento de Alcance del estudio ambiental estratégico vinculado con la modificación puntual del Plan General, con arreglo al procedimiento descrito en el artículo 19.3 de la Ley 21/2013,

de 9 de diciembre, de evaluación ambiental; lo que permitirá generar suelo industrial en la comarca de Casablanca, situada en un enclave estratégico junto a la A-33 y con un gran potencial de generación de empleo en el municipio. El documento, emitido por la Dirección General de Medio Ambiente, con la que se viene trabajando estrechamente para lograr este importante hito desde abril de 2021, describe cómo ha de redactarse el Estudio Ambiental Estratégico, que será remitido por la empresa promotora. El proceso ha pasado por el trámite de consultas a administraciones públicas y particulares, con publicación en el BOE de fecha 6 de abril de 2022.

Para llevar a cabo un trabajo de este calibre ha sido necesario que

distintos organismos hayan emitido los informes preceptivos, como es el caso de la Confederación Hidrográfica del Segura, la Dirección General de Territorio y Arquitectura, la Demarcación de Carreteras del estado, la Dirección General de Seguridad Ciudadana y Emergencias, Medio Natural y los servicios técnicos del propio Ayuntamiento. «Estamos un paso más cerca de hacer realidad uno de los proyectos más importantes de las últimas décadas en Abarán», apostillan desde el Ayuntamiento.

En las próximas semanas se podrá elevar a pleno la aprobación inicial, dentro del trámite urbanístico. «Tenemos muchas esperanzas depositadas en este proyecto, por su excelente ubicación. Se prevé

que gran parte del tráfico rodado y transporte de mercancías pase por el mismo, toda vez que el tramo entre Yecla y Caudete está ya operativo y el próximo arco noroeste permitirá a los vehículos de transporte evitar el nudo de Espinardo en Murcia», agregan.

En el paraje parque regional de la Sierra de la Pila, se presentará una nueva área recreativa como complemento a las nuevas rutas del Territorio de Jaime el Barbudo y las cuevas de este espacio natural.

Reclamación popular

La gran reivindicación histórica de la población de Abarán es impulsar los polígonos industriales. Con el fin de dar respuesta, el Ayuntamiento tiene actualmente en tramitación dos grandes proyectos. Uno de ellos es el plan urbanístico del Parque Logístico de Casablanca y el otro se espera que vea la luz el próximo año, dado que los propietarios de los terrenos han presentado un proyecto de actividad económica ligada a la industria auxiliar y al sector servicios y «ya hemos aprobado una subunidad que les permite desarrollarla», apuntan desde el Consistorio.

El municipio también reclama un Centro de Emprendimiento y otro para Jóvenes. El primero de ellos está esbozado e iría ubicado en el Laboratorio Hortel, de titularidad municipal, ligado al emprendimiento y al deporte. Se presentó la solicitud a una línea de ayudas enmarcadas en la nueva Bauhaus, que permitían el desarrollo técnico del proyecto. Ahora, este proyecto está en fase de búsqueda de financiación para su desarrollo, de ahí que se pretenda involucrar al sector privado y a inversores externos. El segundo de ellos se podría ubicar perfectamente en las antiguas dependencias del Matadero municipal. «Hemos llevado adelante una primera fase y tenemos la memoria técnica lista para su tramitación», acalaran. Son proyectos que harán de Abarán un municipio más atractivo para retener talento, crear empleo y combatir los efectos de la despoblación.



Tfnos.: 722 757 704 · 722 679 469

Avda. de Cieza, 74 - 83 · 30550 - Abarán (Murcia)

info@frutasdoncayetano.com · frutasdoncayetano.es



MARI CARMEN MORENO. Alcaldesa de Águilas

«Somos uno de los municipios que más ha avanzado en la proyección del turismo y la gastronomía»

ÁGUILAS

S. T. El municipio de Águilas ha experimentado una gran transformación en los últimos años y continúa desarrollando proyectos acordes a lo que se espera de una ciudad del siglo XXI, especialmente en lo que tiene que ver con el crecimiento sostenible y mejorar la calidad de vida de sus vecinos a través de la implementación de servicios públicos.

—¿En qué proyectos emblemáticos trabaja actualmente o se están desarrollando recientemente por el Ayuntamiento?

—Actualmente, seguimos trabajando en varios proyectos que llevamos en marcha desde hace algunos meses, como es el Centro de Dinamización Social; un espacio que se concibe como un lugar que va a combinar una zona moderna para Servicios Sociales y para las asociaciones con un gran centro de formación donde seguiremos impartiendo cursos y programas de calidad que ayuden a mejorar la empleabilidad de los ciudadanos. Me gustaría resaltar que desde este Equipo de Gobierno hay un claro compromiso por la formación, ya que la entendemos como algo fundamental para el desarrollo y crecimiento de Águilas.

Por otro lado, estamos inmersos también en el desarrollo del Plan de Asfaltado municipal que, con un presupuesto cercano a los dos millones de euros, supondrá la mayor inversión realizada hasta la fecha en este sentido. A estas actuaciones debemos sumar la mejora del Paseo de Parra y la calle Murcia, donde se han incrementado las zonas para los peatones y también el carril bici.

—¿Cómo beneficiarán estos proyectos al municipio?

—El Centro de Dinamización será sobre todo beneficioso para los ciudadanos que necesiten ser atendidos por los técnicos municipales de Servicios Sociales, pero sobre todo para las Asociaciones de nuestra localidad que se van a encontrar con un centro moderno y con unas instalaciones cómodas para desarrollar el magnífico trabajo que el tejido asociativo de Águilas desarrolla día a día en nuestra sociedad. En lo que respecta a calle Murcia y Paseo de Parra, son zonas donde se ha mejorado la transitabilidad de los ciu-

dadanos mediante el incremento de las aceras y también la red de carril bici. Estas dos obras entran dentro de los Fondos Europeos de Recuperación y Resiliencia del Gobierno de España dentro de los proyectos de bajas emisiones.

—¿Cómo se ha potenciado un área tan importante para Águilas como es el Turismo?

—Este año, con la vuelta a la normalidad total después de la pandemia,

en la que el sector turístico fue uno de los grandes castigados y de los que más sufrió, sobretodo, el sector de la hostelería, hemos desarrollado diferentes acciones y ha sido un año muy positivo para el sector turístico de nuestra localidad. Además, y esto creo que es lo más importante, este balance positivo no se ha limitado únicamente a la temporada estival, sino que ha sido, en general, un buen año para los sectores servicios, hos-

telaría y comercio. Desde el Ayuntamiento trabajamos de forma coordinada con Hosteáguilas, mediante convenio, para la realización de acciones que posicionen también nuestro municipio desde el punto de vista gastronómico en la Región de Murcia y en el resto de España. Sabemos que somos uno de los municipios pioneros que además está destacando en el mundo de la gastronomía.

Igualmente, si hablamos de turismo no podemos pasar por alto el Carnaval; una fiesta que este año ha sido magnífica y durante la cual hemos recibido más de medio millón de visitantes; hemos potenciado el Carnaval fuera de Águilas y yo creo que ha sido una ventana importante hacia el exterior para mostrar nuestra localidad.

—¿Qué otras áreas se están potenciando también desde el Ayuntamiento?

—Hace unas semanas presentábamos al tejido empresarial de Águilas y de la Región de Murcia nuestro recientemente aprobado Plan General Municipal de Ordenación; un documento que, creo, es el hito más importante que se ha podido producir en Águilas en los últimos ocho años. Va a suponer un antes y un después en el desarrollo económico, social y productivo. Estoy convencida de que ese instrumento de planeamiento va a servir para atraer inversores y para dar seguridad jurídica a aquel que quiera invertir en nuestra localidad.

Importante también es recordar que próximamente va a finalizar la primera fase de rehabilitación del Embarcadero de El Hornillo y que estamos ya trabajando en el expediente para optar a unas líneas de subvención del Ministerio de Turismo para solicitar tres millones de euros para finalizar la restauración completa de ese monumento tan emblemático para todos los aguilenses.

Y seguimos también trabajando en potenciar el incremento de zonas ver-

des, por ejemplo, con la reciente inauguración de una zona forestal en el Paseo de las Acacias, con la creación de un parque nuevo en Calabardina y con la plantación de una gran cantidad de árboles en diferentes zonas verdes de la localidad.

—¿Qué balance hace de los proyectos ejecutados en estos cuatro años y cómo ha cambiado Águilas a los ojos de sus vecinos?

—No lo digo yo, sino que lo dicen muchos ciudadanos, que Águilas ha cambiado mucho. Trabajar para crear una ciudad más amable con el ciudadano, más amable con el peatón, más amable con el ciclista y reducir el tráfico rodado es el objetivo ahora mismo de cualquier ciudad que quiera ser una ciudad moderna y que mire al futuro. La peatonalización de una de las calles del centro de la localidad, sin duda ha supuesto un cambio importante en nuestra ciudad. Tenemos que seguir trabajando en esta línea, compatibilizándolo, por supuesto, con dar una solución al aparcamiento de vehículos. Tenemos que trabajar ahora para la creación y para la construcción de un parking que dé solución a los vehículos y que permita al Ayuntamiento seguir trabajando en hacer más zonas de bajas emisiones y más zonas donde el peatón gane el espacio al vehículo.

—¿De qué otras iniciativas a nivel regional, nacional o europeo podría beneficiarse el municipio?

—A nivel regional, creo que una de las iniciativas más importantes que se han reivindicado desde el Ayuntamiento de Águilas y desde la ciudadanía en general, es la construcción del Centro Integral de Alta Resolución. Este CIAR tiene que venir a mejorar la situación sanitaria que sufrimos y que padecemos lamentablemente los ciudadanos de Águilas y los ciudadanos del Área III. Necesitamos con urgencia que se mejoren y que se amplíen los servicios sanitarios que atienden a los ciudadanos de Águilas y del Área III. Otros proyectos de los que nos podremos beneficiar son todos los fondos, ayudas y subvenciones a nivel europeo que estamos solicitando desde el Ayuntamiento de Águilas; entre ellos, un proyecto de Renaturalización de la calle Rey Carlos III hacia el Ícaro o la rehabilitación de un edificio tan emblemático como es la Casa Ruano, recientemente adquirida por el Consistorio.

Por todo ello, desde el Ayuntamiento, seguiremos trabajando para solicitar fondos europeos que nos permitan transformar Águilas en una ciudad más moderna, más bonita y que sea más atractiva tanto para los aguilenses como para aquellos que vienen de fuera a visitarnos y que quieran quedarse en ella.



Mari Carmen Moreno, alcaldesa de Águilas. Fernando Mula

«Queremos transformar Águilas en una ciudad más moderna, más bonita y más atractiva, tanto para los aguilenses como para los visitantes»

«El Centro de Dinamización permitirá al tejido asociativo contar con un espacio moderno para desarrollar su magnífica labor»

«La transformación del Paseo de la Parra y calle Murcia suponen una gran mejora en la transitabilidad de los ciudadanos»



PUERTAS - TARIMAS - TABLEROS

SERVICIO INTEGRAL DE BLOCK, S.L.

Polígono Industrial Cabezo Cortado
C/. Ingeniero José Manuel López Hernández, 51
30100 Espinardo (Murcia)

968 306 266 - 638 010 798
seiblock@seiblock.com
www.seiblock.com

ALMACÉN - WOOD STORAGE - DECOR - TIENDA - EXPOSICIÓN

Royal Partner - Murcia



NUEVOS PROYECTOS. El alcalde de Alcantarilla, Joaquín Buendía, anuncia que la apertura del Museo de la Conserva y del primer Espacio Joven ayudará a continuar revitalizando y añadiendo nuevos atractivos al municipio

«La recuperación del patrimonio y ponerlo a disposición de vecinos y visitantes es una prioridad»

ALCANTARILLA

EFQ. El Museo de la Conserva abrirá sus puertas en el edificio histórico que ocupó hasta los años 80 la Fábrica Esteva, la primera industria de conservas vegetales en Alcantarilla y una de las primeras de la Región de Murcia, que el Ayuntamiento está recuperando a través de recursos propios e inversión europea de los fondos 'Next Generation'. «La recuperación de nuestro patrimonio histórico, cultural y turístico, ponerlo en valor y, sobre todo, ponerlo a disposición de los vecinos y visitantes es una de las prioridades del equipo de gobierno», explica el alcalde, Joaquín Buendía.

En las salas del Museo de la Conserva se ilustrará la historia de la industria conservera en Alcantarilla, una de las pioneras de Región de Murcia y en la que aún quedan vestigios, como es la fábrica Hero, que lleva 100 años instalada a la entrada de la ciudad.

«El Museo de la Conserva completa, junto al Museo de la Huerta, el Acueducto y la Noria, ese tributo a la huerta único en el mundo, que solo se puede contemplar en Alcantarilla y hace de la ciudad un referente para conocer la historia y las costumbres de la huerta murciana», añade.

Espacio Joven

Otro de los grandes proyectos del Ayuntamiento es la creación del primer Espacio Joven de Alcantarilla, «en el que los adolescentes y jóvenes tendrán un espacio pro-



Joaquín Buendía, alcalde de Alcantarilla. Ayto. Alcantarilla

pio de reunión, con actividades dirigidas a ellos y en función de sus intereses, con el fin de proponer un tipo de ocio saludable en el municipio», avanza.

Está concebido como un lugar de reunión, ocio y entretenimiento saludable para jóvenes a partir de 14 años que, además, servirá

para fomentar el asociacionismo y el voluntariado.

Atracción de empresas

Ampliar la zona de actividad económica es otro de los grandes proyectos por desarrollar, ya que «Alcantarilla es un municipio genera-

dor de empleo, con un comercio local fuerte y tres centros empresariales que albergan a las grandes empresas instaladas en el municipio», explica Buendía. En 2022 abrió el parque comercial de la Avenida Príncipe, con casi 13.000 metros cuadrados, en los que se ubican Lidl, Sprinter, Embargos a lo Bes-

tia y el restaurante McDonald's.

Otro de los grandes polos de atracción de empresas es el Parque Empresarial San Andrés, en el que se encuentra la mayor lonja de pescado del sureste español y la multinacional Pepsico, con Alvalle, además del Centro Logístico de Estrella de Levante, Panattoni y Alfil Logistics.

Imagen del que será el primer Espacio Joven de Alcantarilla, diseñado como lugar de reunión, ocio y entretenimiento. A. A.



ESPACIO JOVEN
Jardín de Aviación

El Museo de la Conserva abrirá en el edificio histórico que ocupó la Fábrica Esteva, la primera industria de conservas vegetales

Crear el primer Espacio Joven de Alcantarilla y proteger el yacimiento arqueológico del Cerro Íbero son otros de los grandes proyectos

«Tiene más de 417.000 metros cuadrados en el corazón de la Región y unas comunicaciones inmejorables, entre las autovías del Noroeste y del Mediterráneo, lo que constituye uno de los mayores atractivos para las empresas», destaca el alcalde.

Y el Polígono Industrial Oeste, en el que están instaladas 1.300 empresas, muchas de ellas grandes industrias que se dedican a la exportación, y todas ellas grandes generadoras de empleo. Es el polígono industrial más grande de la Región de Murcia y uno de los mayores de España, en el que trabajan más de 14.000 personas.



El edificio histórico de la Fábrica Esteva acogerá el Museo de la Conserva. Ayto. Alcantarilla

PLAN DE PROTECCIÓN PERMANENTE

El Ayuntamiento también inicia la protección y recuperación del yacimiento del Cerro Íbero

ALCANTARILLA

EFQ. El Ayuntamiento de Alcantarilla ha iniciado la protección del importante yacimiento arqueológico del Cerro Íbero, situado frente al Museo de la Huerta, que contiene fragmentos escultóricos y arquitectónicos datados en época ibérica, así como

restos de las edades del Bronce y del Hierro.

Para ello, acaba de adquirir una finca de 10.500 metros cuadrados, que era de titularidad privada, en la que se encuentran los restos catalogados en las primeras intervenciones arqueológicas, realizadas en los años 1981 y 1992.

El objetivo de esta acción del Ayuntamiento de Alcantarilla es poner en marcha inmediatamente un Plan de Protección Permanente de los restos e iniciar las excavaciones arqueológicas en colaboración con la Dirección General de Patrimonio Cultural y la Universidad de Murcia.

En ese sentido, el alcalde de Alcantarilla, Joaquín Buendía, explicó que «es un paso importantísimo para descubrir, conocer y poner en valor el pasado íbero de Alcantarilla, que es parte de nuestra historia y nuestro patrimonio cultural, además de evitar así el expolio clandestino».

El espacio se sitúa junto a los arcos del Acueducto en el Cabezo del Agua Salá, está categorizado como Bien de Interés Cultural y como yacimiento arqueológico desde el año 1990. Ya en

Acaba de adquirir una finca de 10.500 metros cuadrados de titularidad privada para recuperar los restos

1794, el canónigo Lozano indicaba en sus escritos la presencia de monedas romanas, barros de Sagunto y otras antigüedades en esta zona.

MATERIAL E INGENIERIA CONTRA INCENDIOS Y SEGURIDAD

NT NORMATEX®

INSTALACIONES Y MANTENIMIENTOS CONTRA INCENDIOS

**Polígono Industrial Oeste
C/ Artes y Oficios A-9
✉ 257 • 30169 San Ginés (Murcia)**

**Fax: 968 89 81 18
E-mail: normatex@normatex.com**

**☎ 968 89 80 49 - 968 80 80 02
www.normatex.com**

ISO 9001
ISO 14001
BUREAU VERITAS
Certification

NORMATEX

EXTINTORES PORTÁTILES - SISTEMAS FIJOS DE DETECCIÓN Y EXTINCIÓN AUTOMÁTICA DE INCENDIOS - RED DE BOCAS DE INCENDIO EQUIPADAS - RED DE SPRINKLERS - RED DE HIDRANTES EXTERIORES - PUERTAS CORTAFUEGOS

PROTECCIÓN PASIVA - IGNIFUGACIÓN - MATERIALES Y EQUIPOS CONTRA INCENDIOS Y SEGURIDAD - EQUIPOS DE PROTECCIÓN LABORAL - PLANES DE AUTOPROTECCIÓN - SEÑALIZACIÓN DE VIAS DE EVACUACIÓN Y EQUIPOS DE PROTECCIÓN CONTRA INCENDIOS - MANTENIMIENTO DE SISTEMAS Y EQUIPOS DE PROTECCIÓN CONTRA INCENDIOS - CURSOS DE FORMACIÓN TEÓRICO-PRÁCTICOS CONTRA INCENDIOS

ESPLENDOR. El municipio inaugurará el puente de El Paraje, tras los daños sufridos en 2019

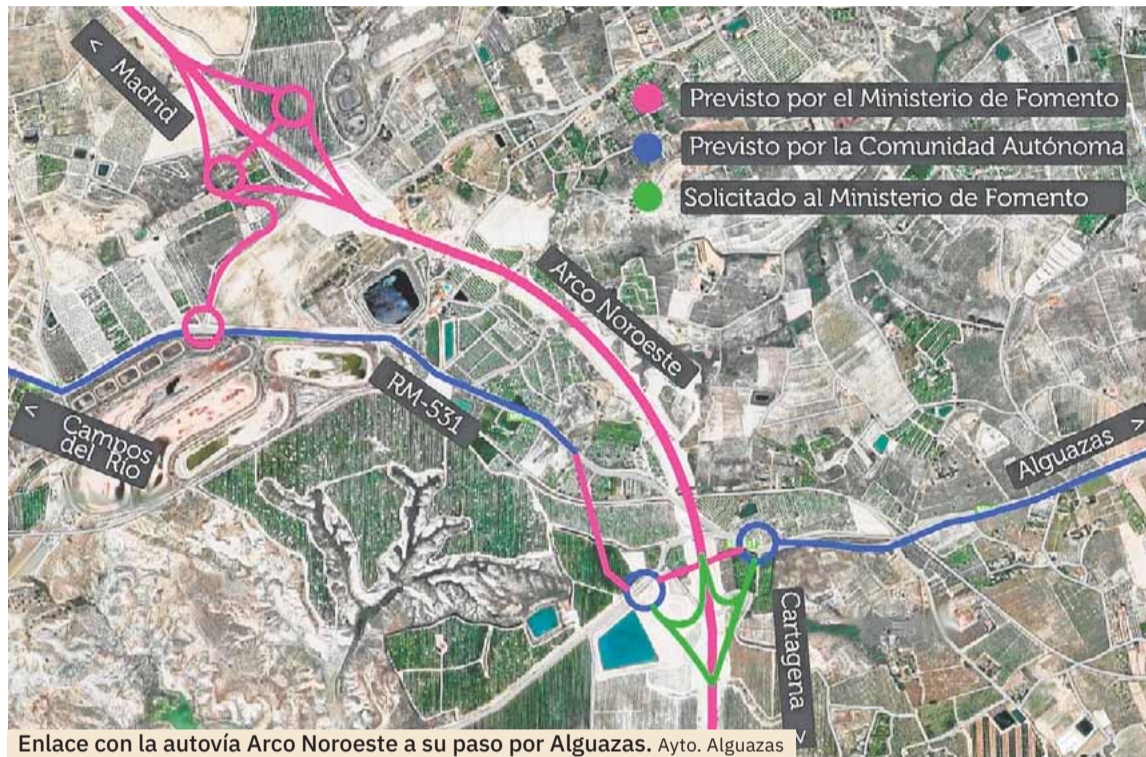
Alguazas agiliza los proyectos de carácter social, sanitario, educativo y de seguridad

ALGUAZAS

EFQ. Son muchas, notables y esenciales las actuaciones que Alguazas ha realizado en el último tiempo, con el objetivo de dotar al municipio de mejoras que repercutan en la calidad de vida de la población y, al mismo tiempo, proyecten una imagen de localidad moderna, accesible y con encanto para atraer a nuevos residentes. Entre los trabajos ya ejecutados, destacan la reparación de más de 700 metros lineales de aceras; el asfaltado de calles y caminos rurales; la pintura del firme; el cambiado de las placas con nombre de las calles; la reposición de la señalización vertical, y la instalación de nuevas luminarias led en calles, plazas y parques, donde también se han llevado a cabo labores de poda y embellecimiento. En cuanto a la limpieza viaria, el servicio ha incorporado a tres nuevos operarios y una máquina baldeadora.

La formación y el empleo ocupan y preocupan al Ayuntamiento, de ahí que haya puesto en marcha 16 acciones formativas con un total de 225 alumnos, entre ellas los Programas Mixtos de Empleo y Formación para jóvenes desempleados 'Alguazas Verde I' y 'Rehabilita Alguazas III'. En materia de educación, ha puesto en marcha el servicio de madrugadores gratuito y la apertura por vacaciones de la Escuela Infantil y CEIP, también de manera gratuita. A esto se suma la instalación de velas de sombraje en los CEIP y el acondicionamiento del patio infantil del centro educativo Monte Anaor, tras más de 30 años de reivindicación.

Al hilo, los jóvenes ya disponen



Enlace con la autovía Arco Noroeste a su paso por Alguazas. Ayto. Alguazas

del Espacio de Ocio Joven, totalmente equipado, donde se imparten cursos y charlas y sirve como zona de reunión y recreo, con juegos de mesas, videojuegos y televisión. Al hilo, se están impulsando programas de intercambio juvenil Erasmus+ en los que más de un centenar de jóvenes ya se han beneficiado los últimos meses.

Alguazas, dentro de su apuesta por no dejar a nadie atrás, tiene un fuerte compromiso con los colectivos con más dificultades. En este sentido, su política incluye ayudas a las familias más vulnerables; servicio de teleasistencia y ayuda a domicilio; programas de conciliación de la vida laboral y familiar; y



La alcaldesa de Alguazas, Silvia Ruiz, desde Vistahermosa, la parte más alta del municipio. Ayto. Alguazas

mantenimiento y cerramiento del Centro de Estancias Diurnas. Igualmente, ha destinado un total de 25.000 euros en ayudas de urgente necesidad y, a través del Banco de Alimentos del Segura, ha atendido a 143 familias, con un alcance real de 426 beneficiarios. Además, este año continúan tanto el proyecto 'Erradicar el absentismo escolar', con dos educadoras sociales y una subvención de 121.000 euros, como el proyecto 'Pairpes', sobre acompañamiento y recuperación de personas de exclusión social, con una educadora social y una subvención de 59.338 euros.

Espacios comunes

El Hogar de la Tercera Edad, uno de los principales puntos de encuentro de las personas mayores del municipio, ha experimentado algunas mejoras. Una de ellas es el acondicionamiento de la zona exterior, con la colocación de toldos, arreglo de toda la jardinería y la creación de otra puerta de salida para mejorar la evacuación. Los usuarios del edificio han reanudado sus actividades culturales y de ocio, como el bingo y baile de los domingos. Por su parte, en la Plaza de Abastos se han completado las obras de climatización, por importe de 23.000 euros.

A nivel de salud, el Consistorio ha mostrado su sólido apoyo a la Asociación Contra el Cáncer de Alguazas a través de diferentes iniciativas, como la marcha solidaria, campañas y charlas de prevención, carpas de salud en los mercados semanales, jornadas de salud y deporte al aire libre. Con el propósito de dar más pasos en materia de igualdad, el municipio organiza las tradicionales galas 'Premios 8 de Marzo' y '25N' (Día Internacional contra la Violencia de Género) en colaboración con los CEIP, así como cursos de formación, talleres de defensa personal y excursiones.

El Ayuntamiento ha creado una partida presupuestaria para el mantenimiento de la Iglesia de San Onofre y la Torre Vieja, declaradas Bien de Interés Cultural. Ambos tesoro-

emsolar
HOME

AUTOCONSUMO FOTOVOLTAICO
BOMBEO SOLAR
BATERÍAS ELÉCTRICAS

emsolar.es

Compañía de:  GRUPO CALICHE

ros patrimoniales forman parte de la cultura local, que ha recuperado el Certamen de Teatro y organizado nuevas ediciones de los certámenes de literatura 'Chimeneas Vigías' y de pintura al aire libre. Mención especial merece la conmemoración por vez primera de los Días Internacionales de la Ópera y del Flamenco, así como del aumento presupuestario para la Semana Santa alguaceña.

La Policía Local de Alguazas ha renovado su flota con dos vehículos nuevos, al tiempo que han recibido más material de trabajo, como vestuario, chalecos antibalas, guantes anticorte, bastón policial, escudo antidisturbios, cascos, pistolas de letalidad reducida (jpx) y cámaras GoPro para garantizar su seguridad. Su actividad, del mismo modo, se ha reforzado con más dispositivos: alcoholímetro, sonómetro y control de drogas. En el municipio se han instalado cámaras en las rondas de entrada, acceso de salida y edificios públicos.

El polideportivo municipal ha reinaugurado una pista deportiva y dos de pádel y remodelado la de frontón. Estas mejoras se unen a las nuevas instalaciones de 'skatepark', espacio de calistenia al aire libre y pistas multideporte. La oferta deportiva de la localidad se complementa con los torneos, exhibiciones y campeonatos regionales en los que participan los 15 clubes locales, cuyas disciplinas abarcan el fútbol, tenis, atletismo, gimnasia rítmica, senderismo, petanca y kárate, entre otros.

Horizonte prometedor

Alguazas mira el futuro con optimismo, gracias a la hoja de ruta con la que cuenta y que incluye importantes logros. Entre ellos, a nivel de urbanismo, aparece la inauguración del puente de El Paraje -dañado por la DANA de 2019 y que conecta con Molina- y la renovación del césped en el Campo de Fútbol nuevo San Lorenzo y su correspondiente nuevo sistema de riego. La localidad también aguarda la ejecución del 'Plan Travesías Seguras' de la CARM para el arreglo de los tramos urbanos de la RM-531, cuyas obras comenzarán antes de este verano, y de la RM-533. Incluso contempla, tal y como recoge la estrategia 'Más Cerca', el arreglo de la prolongación de la RM-533 y la construcción de una rotonda de acceso al polígono

Conexión con la autovía Arco Noroeste, una petición histórica

La alcaldesa de Alguazas, **Silvia Ruiz Serna**, se ha propuesto dar solución al importante reto de que el municipio tenga un enlace con la autovía Arco Noroeste a través de la carretera RM-531. «Desde 2018 venimos reivindicando la construcción de un doble enlace para dar conexión al municipio con la autovía y permitir que Alguazas se desarrolle; de no ser así seríamos el único municipio sin conexión a la autovía», sostiene la primera edil.

de Las Pullas. En abril se inaugura el puente del paraje inutilizado desde la Dana de 2019

El Ayuntamiento tiene en lista la finalización de la construcción del Centro de Atención Temprana, la ejecución de las obras del centro médico en el multiusos de la plaza Paco Serna, con dos consultas y una sala de espera para poder albergar un médico y un enfermero más, y la adquisición de nuevo mobiliario para el Hogar de la Tercera Edad, así como pintar el interior y exterior de este edificio.

Además, ha convocado ocho plazas de movilidad que formarán parte de la plantilla de la Policía Local a finales de abril, junto a las dos plazas libres que se incorporarán en septiembre. Los agentes contarán con un nuevo furgón policial para realizar controles de tráfico, con la incorporación de un velocímetro radar para controlar el exceso de velocidad en las calles.

A nivel de empleo y formación, se prevé la contratación de 42 personas desempleadas, a través de los Programas Mixtos de Empleo y Formación de albañilería y pintura. Y en el terreno deportivo, Alguazas contará en los próximos años con una pista más cubierta en el pabellón municipal, dos pistas de pádel y una piscina climatizada, aunque por el momento tiene ya agendadas en su calendario la Carrera Popular 'Villa de Alguazas' 10K/5K y 5K senderistas el próximo 21 de mayo.

VÍNCULO. Estudiantes universitarios eligen la pequeña localidad amurallada para realizar sus prácticas remuneradas durante tres meses

Aledo potencia su casco histórico con un sendero interpretativo y la celebración de actos culturales

ALEDO


EFQ. Este año, por fin, la pequeña localidad de Aledo verá realidad el proyecto del que tanto tiempo llevaba esperando, la adecuación del sendero circular interpretativo del casco urbano. El pasado febrero comenzaron las obras de una actuación que se articula en dos fases: la primera, por un importe de 159.000 euros y la segunda, de 65.000; ambas están subvencionadas en su totalidad.

Estos trabajos consisten en crear un espacio de encuentro y recreo donde caminar, pasear, practicar deporte..., haciendo transitable este recorrido. Además, se plantarán especies vegetales e instalarán señales de interpretación y mobiliario de descanso. Esto se suma a la inversión de la Torre del Agua, que alcanza los 120.000 euros. Así, el casco urbano de Aledo y su conjunto histórico tendrán un mayor atractivo para el disfrute de vecinos y visitantes.

Impulsar el talento local

El municipio se ha convertido en punto de referencia para los amantes del entorno rural, tal y como se puso de manifiesto el pasado verano con la acogida de un tercio de los alumnos de la Universidad de Murcia que participaron en el programa 'Campus Rural', del Ministerio para la Transición Ecológica y el Reto Demográfico. Cuatro jóvenes universitarios, de doce que se le asignaron a la UMU, realizaron prácticas formativas durante un trimestre en la localidad, mediante una beca económica de 1.000 euros mensuales.

Este programa apuesta por las potencialidades del territorio, la promoción del empleo joven y el impulso del talento local, fomentando la vinculación de la po-



La Noche en Vela de Aledo. Ros Caval / AGM

blación de diferentes zonas con los espacios rurales, generando nuevas formas de arraigo y vínculo, que impulsen la actividad y creen oportunidades de empleo en el territorio.

De fuertes tradiciones

Las tradiciones desempeñan un papel destacado en la actividad social de la población. Así se atestiguó el pasado 6 de enero con la representación del Auto de Reyes, una tradición con más de 250 años de historia, tan solo interrumpida por la pandemia. Melchor, Gaspar y Baltasar llegaron al pueblo por la plaza de la Diputación, donde anunciaron que traían oro, incienso y mirra para el Niño Jesús, donde fueron recibidos por un centurión romano a caballo que les preguntó por el motivo de su llegada,

comenzando así la narración de los textos medievales, a la que le siguieron la tradicional misa y el baile de pujas. Al tratarse de una jornada festiva y de gran arraigo, el municipio aumentó su población con vecinos residentes en otros lugares y visitantes.

Otro momento inigualable lo crea en agosto la atractiva Noche en Vela, un certamen en el que la localidad se apaga para ser alumbrada por la tenue luz de las velas y acoger una serie de actuaciones artísticas. Las entradas suelen agotarse en poco tiempo. Los espectadores recorren los rincones más bonitos e históricos de la villa asentada en las faldas de Sierra Espuña y disfrutaban de diversas actuaciones culturales, protagonizadas por artistas procedentes de la Región de Murcia o afincados en la zona.



UN ESPACIO ÚNICO
UN LUGAR PRIVILEGIADO
UNAS VISTAS ESPECTACULARES
UN RESTAURANTE GASTRONÓMICO
ABIERTO AL PÚBLICO
UNA ZONA DE COPAS CON MÚSICA

*VEN AL HOTEL MIRADOR DE ALEDO
Y DÉJANOS SEDUCIRTE*

Finca El Juncarejo.
30859 ALEDO (Murcia)
☎ 868 681 403 ☎ 670 315 562
✉ info@miradordealedo.com
www.miradordealedo.com





'Render' de la imagen aérea que quedaría tras la finalización de obras del nuevo parque La Cubana. Ayto. Alhama


PROYECTOS. Concentra sus esfuerzos en el nuevo parque de La Cubana en el centro urbano, en el que se integra el nuevo balneario, y que complementa con proyectos para fomentar el ocio y el deporte

Alhama de Murcia mira al futuro en su apuesta por un municipio más verde

ALHAMA DE MURCIA

Lydia Martín. La conciencia sostenible define al municipio de Alhama de Murcia, que se enfoca en un desarrollo urbano que se adapte al cambio climático y la sostenibilidad medioambiental, siguiendo los Objetivos de Desarrollo Sostenible recogidos en la Agenda 2030. En este sentido, en la búsqueda de soluciones basadas en la naturaleza, el epicentro se sitúa en el nuevo parque de La Cubana, considerado el núcleo del entramado urbano del municipio; un espacio que aspira a convertirse en un gran pulmón verde para toda la familia.

Fue a finales del mes de enero cuando el Ayuntamiento de Alhama presentó el proyecto de remodelación integral de este espacio que aportará 30.000 metros cuadrados de vegetación y áreas destinadas a todos los públicos para el ocio y tiempo libre. Su uso como espacio verde ajardinado de titularidad pública ya se aprobó en 2011 en el Plan General de Ordenación Municipal, respaldado en 2015 por el documento 'Alhama para vivirla', en el que los vecinos apostaban por una mejora del paisaje urbano y espacios públicos que permitan disfrutar y mejorar la vida social de la población.



Esquema del interior del nuevo balneario. Ayto. Alhama

Por eso, el nuevo parque de La Cubana, junto a la Plaza de la Constitución, supone la adhesión a un modelo urbanístico más contemporáneo, humano, amable, flexible, integrador y ecológico, donde se prioriza la movilidad peatonal, además de buscar dar respuesta a los aspectos medioambientales y socio-culturales, contribuyendo a un desarrollo urbano más sostenible, don-

de los vecinos cobran protagonismo y encuentran un lugar para relacionarse y de reconocimiento con su propia ciudad. La propuesta recoge el mantenimiento de la vegetación existente y la utilización de nuevas especies arbóreas para la creación de zonas con sombra que ayuden a mitigar el incremento de la temperatura ambiental, especialmente en los meses estivales.

Será un espacio completamente abierto al exterior que incluirá fuentes de agua, zonas de juegos infantiles, plazas, espacios para mercados y ferias, un auditorio, accesos con puertas de plantas aromáticas, áreas deportivas con canchas de baloncesto y juegos de fitness, praderas y aparcamientos con más de 100 plazas gratuitas, además de espacios por donde discurre el agua. Todo esto bajo una las consideraciones

más importantes del proyecto: que sea accesible para las personas con movilidad reducida.

El proyecto consta de dos fases: la primera contempla la remodelación integral del parque, con una inversión económica de 3,3 millones de euros y un plazo de ejecución de 12 meses, a la que se une la modernización de la plaza de la Constitución, con un presupuesto de 820.000 euros. Ya en la segunda, está prevista la construcción del nuevo balneario por un importe de 5,6 millones de euros. Unos trabajos que también incluyen un nuevo centro de ocio de mayores, de manera que todos estos elementos se integren en una actuación conjunta y transformadora para dinamizar el centro urbano, sirviendo de motor social y económico.

Recuperación termal

El nuevo parque de La Cubana integrará el nuevo balneario de Alhama gracias a la financiación del proyecto del edificio por parte del Ayuntamiento, que pondrá en valor las aguas termales mineromedicinales que dan origen al nombre del municipio al servicio de los vecinos. Para poder optar a subvenciones y fondos europeos para este tipo de acciones, el Ayuntamiento ha elaborado un Plan de Sostenibilidad Turístico propio. El proyecto, elaborado por los arquitectos de los estudios Grupo Aranea y Emac, responsables de la redacción del proyecto del parque de La Cubana, tiene por objetivo «recuperar la riqueza de nuestras aguas termales mineromedicinales en una instalación digna y sostenible», tal y como afirma la alcaldesa, Mariola Guevara.

Este edificio cuenta con una superficie de 2.445,84 m² que se inte-

gra como una prolongación en el subsuelo de La Cubana, haciendo que aumente el espacio público del propio parque sobre la cubierta del balneario y remitir al usuario a un mundo cavernoso, atemporal y altamente sensible con lo experiencial. El acceso al balneario se sitúa desde el centro del parque de La Cubana, «donde la fachada del equipamiento desaparece en favor de unos lucernarios como prelude de la experiencia ofrece», explican los arquitectos. Se comienza a descender suavemente alrededor de una balsa exterior que acompaña hasta el 'hall' de acceso, donde la recepción da paso a los vestuarios, divididos en zona de taquillas, duchas y aseos.

A un lado de los vestuarios queda la zona de 'pies secos', con la zona deportiva (sala cardiovascular, fitness y actividades blandas) y administración (despacho de dirección). Al otro lado de los vestuarios, comienza la zona de 'pies mojados' en un 'impluvium' regado con luz cenital. Desde este espacio se inicia el circuito: una zona termal individual alrededor de un patio, con salas de presión, estufas húmedas, balneación, MBD, fangos, masajes, inhalaciones, ducha circular y reposo, entre otras; una zona de Hamman (baño árabe) con tres espacios diferenciados y conectados entre sí; un área termal colectiva, compuesta a su vez en zona de estufas (ducha de esencias y 'peeling', ducha/cubo contraste, saunas, poza fría y cabina de hielo), y zona de piscinas, con espacios inundados que se van sucediendo entre otros abovedados que derivan en una piscina exterior desde la que se ve el cerro y el Castillo de Alhama para favorecer una experiencia única. El balneario se completa con otros espacios como servicio médico y de curas, aseos adaptados, 'office' de ropa limpia y sucia, e instalaciones.

Por último, al lado del balneario se dispone un restaurante de 339,29 m² que completa la oferta al usuario.

Un residencial potenciado

La reactivación de la zona del Condado de Alhama ya está en marcha. Un grupo de empresarios de la Región de Murcia ha adquirido diferentes terrenos en la fase 1 que suman más de 250.000 m², así como el campo de golf de 915.000 m², para reactivar el proyecto de turismo residencial, que ya cuenta con las licencias del Ayuntamiento para la obra de las primeras viviendas, que ya se están construyendo. Se trata de una iniciativa «que aportará empleo y riqueza, así como un complemento perfecto para la oferta turística del municipio», según destaca la alcaldesa. Por su parte, el responsable de 'Alhama Nature', Mariano Sánchez, indica que se trata de un «proyecto integrador, que pretende atender a todos los rangos de la sociedad y poner en el mapa las bonanzas de este ámbito y todas las posibilidades que tiene a su alrededor».

La iniciativa prevé albergar en la urbanización cinco campos de fútbol para entrenamiento y un esta-



La apuesta por el deporte y su convivencia con el espacio residencial se reflejará en la zona del Condado de Alhama.



El nuevo centro de ocio multidisciplinar para jóvenes será posible con la rehabilitación de los antiguos almacenes de la MCT.

dio con capacidad para 3.500 personas junto a nuevos espacios residenciales. En este último aspecto, el área residencial incluye diversas parcelas de la urbanización que se van a dedicar a nuevas viviendas de diferentes tipologías (apartamentos, 'bungalows' y villas) orientadas al cliente nacional, donde se ponen en valor las capacidades y potencial del municipio, así como para compradores del centro y norte de Europa que deseen fijar su residencia en Alhama, aprovechando su ubicación estratégica, cercana a grandes ciudades, al mar y a los espacios naturales como Sierra Espuña. El objetivo es «crear un concepto de vida, un modelo saludable, donde el bienestar, los servicios básicos, la naturaleza y el deporte son los ejes de las actividades a implantar en cualquier ámbito, con el fin de generar ese estado de confort al que cualquier persona aspira y desea». Algo que se ve reflejado en el eslogan del proyecto: 'La vida que mereces'.

En el área deportiva, la adquisición del campo de golf de Condado pretende garantizar la viabilidad de la urbanización y darle un nuevo impulso como elemento de atracción de turismo y deportivo para residentes y visitantes, cono-

Sostenibilidad e innovación a favor de los jóvenes

Los fondos europeos 'Next Generation' permitirán a Alhama contar con un centro de ocio joven multidisciplinar, que será posible gracias a la rehabilitación integral de los antiguos almacenes de la Mancomunidad de Canales del Taibilla, ubicado en las inmediaciones de la estación de ferrocarril. Esta iniciativa responde a los resultados de la encuesta 'online' que realizó el consistorio tras formalizar la adquisición de este espacio en mayo de 2022, fomentando la participación ciudadana para dar uso a este edificio protegido a nivel urbanístico, ya que se trata de uno de los pocos ejemplos que quedan de la Arquitectura Industrial construida en la localidad a finales del siglo XIX y principios del siglo XX. El proyecto cuenta, según la resolución del Ministerio de Transportes, Movilidad y Agenda Urbana del Gobierno de España, enmarcada dentro del Plan de Recuperación, Transformación y Resiliencia en su fase 1, con un presupuesto de 420.767 euros, al que se suma la aportación de 480.000 euros por parte del Ayuntamiento para culminarlo.

Se utilizará como un nuevo espacio para la innovación social dedicado a las artes escénicas, con un uso de la nave que permitirá realizar varias actividades de forma simultánea, con espacio para conciertos, teatro y salas de ensayo.

Tal y como explica la alcaldesa, Mariola Guevara, la actuación se engloba dentro de la estrategia de mejora y dinamización de barrios. Se convertirá así en un foco de atracción cultural para los jóvenes que será, además, inclusivo, ya que se usarán rampas para comunicar las diferentes zonas y habrá un aseo adaptado, todo con la señalización adecuada. En el antiguo parking de la estación se habilitarán plazas para personas con movilidad reducida y plazas para coches eléctricos.

cido como 'Alhama Signature Golf', construido bajo la supervisión y diseño del exgolfista Jack Nicklaus. El terreno posee particularidades como cinco grandes lagos, 18 hoyos, calles anchas, rápidos, 116 búnkeres y un paisajismo que conserva la flora autóctona del lugar.

Además de la apuesta por el golf, la firma invertirá 2,5 millones de euros para la construcción del centro de fútbol 'Alhama Arena' con cinco campos de entrenamiento para albergar a más de 100 equipos al año y 30.000 personas que los integrarían, donde se podrán disputar medio centenar de partidos. Además de un estadio principal con capacidad para 3.500 espectadores. Con todo esto, Alhama se convertirá en un referente de turismo deportivo con la creación de la marca 'Destino Fútbol'. Además, estará vinculado con las asociaciones deportivas de fútbol de la localidad para hacer uso de las instalaciones.

Unido a este desarrollo deportivo, está previsto un desarrollo hotelero con capacidad suficiente para albergar a los equipos de fútbol, los jugadores de golf y, durante los meses estivales, cubrir las necesidades del turismo nacional, con una estimación de más de 30.000 pernoctaciones al año en este complejo residencial.



La alcaldesa de Archena, Patricia Fernández, y el consejero de Presidencia, Marcos Ortuño, el pasado mes de diciembre, en el acto de la primera piedra del nuevo complejo deportivo de La Algaida, en el que se invertirán 2,5 millones. Ayto Archena

LOGROS. El nuevo y polivalente complejo deportivo de La Algaida refuerza el compromiso del Ayuntamiento para que el municipio también se convierta en referente del deporte de alto rendimiento

Archena apuesta por proyectos de esparcimiento y con identidad propia

ARCHENA

S. Triguero. Archena continúa acaparando proyectos de gran relevancia, algunos llamados a recuperar espacios emblemáticos del municipio y otros a revitalizar y dinamizar zonas urbanas. En todos los casos, son proyectos que darán vida al municipio, que atraerán visitantes y harán de Archena un punto de atracción.

Uno de los grandes proyectos anunciados en los últimos meses es la construcción del nuevo complejo deportivo de La Algaida, en el que se invertirán 2,5 millones de euros, de los que 1.050.000 euros corresponden a la primera fase.

La alcaldesa de Archena, Patricia Fernández afirma que se trata

de «unas instalaciones polivalentes de más de 20.000 metros cuadrados y uno de los grandes proyectos deportivos que va a desarrollar el Gobierno local».

El complejo, que se va a asentar sobre los terrenos que ocupaba el antiguo campo de fútbol de esta pedanía archenera, contará con un campo de fútbol de césped artificial con las medidas reglamentarias que exige la FIFA, permitiendo así que pueda acoger cualquier campeonato internacional, un nuevo pabellón y una pista de atletismo, entre otros

Se trata de un equipamiento polivalente que dará servicio a los vecinos de La Algaida, pero también a los vecinos del barrio del Otro Lao. «Nuestro propósito fundamen-

tal con esta nueva infraestructura es combinar la práctica del deporte y el aprovechamiento de las aguas termales, ya que los deportistas se podrán beneficiar del complejo del Balneario de Archena, convirtiendo a nuestra ciudad en referente del deporte de alto rendimiento», asegura la alcaldesa.

En principio la instalación deportiva abrirá sus puertas en abril y ya estaría a disposición de los clubes que inician sus respectivos campeonatos en septiembre.

Entre los proyectos anunciados también hay que citar la remodelación del antiguo colegio Miguel Medina, un lugar emblemático de la ciudad. «La rehabilitación y recuperación del edificio y de su entorno va

a suponer un impulso en la imagen de la ciudad, porque irá destinado a uso social y municipal», asegura la alcaldesa, que explica que, «por un lado, las asociaciones de Archena, que son muy activas, tendrán un lugar donde trabajar sus proyectos, y por otro lado, las nuevas dependencias municipales que acogerá el edificio permitirán atender con más eficacia la atención al ciudadano, que cada vez es mayor».

Otro de los proyectos que está acaparando gran atención es 'Archena, paraíso comercial', incluido dentro de los fondos 'Next Generation' con una dotación de 1.100.000 euros, y que tiene como objetivo dinamizar la actividad comercial en el municipio.

El proyecto de remodelación del antiguo colegio Miguel Medina supondrá un impulso en la imagen de la ciudad a nivel social

'Archena, paraíso comercial' permitirá dinamizar esta actividad y atraer más inversiones

«El comercio es uno de los pilares fundamentales dentro de las políticas municipales. Gracias a la colaboración público-privada y al impulso que desde el Ayuntamiento se ha dado en todo momento a través de diferentes iniciativas, esperamos que Archena sea un referente comercial a nivel regional», explica Patricia Fernández.

El comercio está más vivo que nunca en Archena, y queríamos aprovechar esta situación para elaborar este proyecto que busca entre otras acciones digitalizar el comercio, desarrollar nuevas campañas de impulso al comercio, mejorar la ciudad y hacerla mucho más atractiva para el visitante que viene para apostar por el comercio en el municipio.

En estos últimos años, Archena ha desarrollado una gran labor de promoción del turismo, consolidándose como una de las grandes perlas del levante español, especialmente en lo que se refiere al turismo de salud y belleza, pero también está sabiendo diversificar su oferta con acierto. La última acción, presentada en el marco de la feria Fitur en Madrid, es la campaña 'Archena, tu paraíso', que acoge más de cincuenta actividades para dar a conocer la cultura, la gastronomía, el ocio y el entorno envidiable del que goza el municipio al estar enclavado en el corazón del valle de Ricote.

Las cifras de turistas registradas el pasado año han sido históricas, creciendo en un 20% el número de visitantes. «Los diferentes proyectos de impulso al turismo están dando sus resultados, especialmente en lo que se refiere al fortalecimiento de la oferta de actividades, como el desarrollo de congresos y eventos de calado nacional e internacional, que ponen a Archena en el mapa», asegura la alcaldesa. Hace mención en este caso al éxito reciente del III Encuentro de Flamenco-Gala EFA, que reunió a cientos de participantes y miles de visitantes.

Ampliación y remodelación de la Piscina Municipal de Verano

El próximo junio estará operativa la Piscina Municipal de Verano tras el proyecto de ampliación y remodelación anunciado por el Ayuntamiento de Archena. Con una inversión de más de 2.200.000 euros, la nueva piscina tendrá un diseño más práctico y funcional y mucha más facilidad para la accesibilidad. Contará con hasta 374 m² más en sus instalaciones (se amplía en 100 m²) y los nuevos vasos medirán 845 metros la grande y 217 metros, la del chapoteo o infantil.

«Por fin, damos luz verde a un proyecto de rehabilitación integral de nuestra apreciada piscina municipal, una instalación emblemática con más de 58 años de historia y de la que han disfrutado cientos de miles de archeneros y turistas», asegura la alcaldesa, que confirma que será una instalación innovadora y de referencia deportiva y de ocio. Con su reapertura «la piscina volverá a ser punto de encuentro y cuna de vivencias para todos nosotros». El proyecto también incluye la reforma de vestuarios, aseos y la zona de playa, entre otras dependencias.



Diseño final del proyecto de ampliación y remodelación de la Piscina Municipal de Verano. A. A.

BENIEL

E. F. La alcaldesa de Beniel analiza los proyectos que ayudarán a seguir transformando el municipio y dotarlo de más y mejores servicios y equipamientos, destacando un plan de renaturalización que permitirá potenciar los encantos de la localidad. **—¿Qué proyectos está desarrollando actualmente el Ayuntamiento?**

—En este momento son muchas las iniciativas que tenemos en marcha. En abril de 2022 finalizamos el plan de renaturalización del municipio, un ambicioso proyecto con el que vamos a mejorar todos los rincones de Beniel. Una de las primeras actuaciones de este plan se está llevando a cabo en avenida Leopoldo Calvo Sotelo, para renovar aceras, arbolado y la red de agua potable. Se va a mejorar la accesibilidad en esta vía principal de acceso al casco urbano, además de dotarla de más de sesenta nuevos árboles de gran porte. Para ello se plantarán, sobre todo, almeces y sauces, ejemplares autóctonos del clima mediterráneo.

—¿Qué otras actuaciones incluye el plan de renaturalización?

—Las localidades afrontamos un gran reto: adaptar nuestros pueblos y ciudades a las consecuencias del cambio climático, que en nuestra zona se traducen en temperaturas más altas y episodios más habituales de lluvias intensas. Por ello el plan de renaturalización recoge actuaciones en este sentido en todo el municipio; casco urbano, huerta y pedanías. Aumentaremos las zonas de sombra y de drenaje sostenible, haciendo nuestro entorno más amable y accesible para pasear.

—¿Qué balance hace de esta etapa al frente del Ayuntamiento?

—Como alcaldesa he tenido que afrontar estos años situaciones muy complicadas, comenzando con la DANA de 2019, que afectó de una forma muy importante a Beniel. Durante esas semanas se destinaron más de 50.000 euros para obras urgentes de reparación de calles y caminos, además de habilitar un punto de atención a la ciudadanía y un sistema de voluntariado. Fueron momentos duros para todos los vecinos y vecinas, especialmente para los residentes de la huerta y pedanías. Dimos lo mejor de nosotros mismos y estuvimos a su lado cada día.

La pandemia nos golpeó a los pocos meses, y durante más de dos años los esfuerzos del Ayuntamiento se centraron en proteger la salud de los y las benielenses. Se destinaron 340.000 euros para ayudas directas a familias, autónomos, comercios y negocios de hostelería; y 150.000 euros para aumentar las limpiezas de colegios, espacios públicos y edificios municipales. Colaboramos de forma activa con el per-

MARI CARMEN MORALES. Alcaldesa de Beniel

«Estamos desarrollando un ambicioso plan de renaturalización del municipio»

sonal del centro de salud y con las autoridades sanitarias y logramos que el proceso de vacunación se pudiera desarrollar en nuestro pueblo. Conseguiamos superar estas situaciones con responsabilidad y trabajo. **—¿Cuál es el balance en el ámbito económico?**

—La situación de las arcas municipales sigue mejorando cada año. Los datos económicos así lo reflejan. Nuestro periodo medio de pago a proveedores es de tan solo dos días y no presentamos tensiones de tesorería. La deuda municipal ha continuado descendiendo y cuando finalice 2023 se situará en los 7.580.000. Durante esta etapa hemos amortizado más de un millón de euros. Todo ello a pesar de haber sufrido las consecuencias de la DANA o la pandemia, y de haber contado con dos años de carencia en el que solo se han abonado intereses. Este hecho nos ha permitido aumentar las partidas destinadas a servicios públicos e inversiones, que han mejorado la vida de nuestros vecinos y vecinas.

En el ámbito laboral podemos destacar que hemos iniciado este año con nuestras mejores cifras de empleo desde 2008, con una tasa de paro registrada que se sitúa en torno al 6,20%.

—¿Cuáles son las actuaciones más importantes que se han llevado a cabo estos años?

—Con el objetivo de mejorar la accesibilidad y la movilidad peatonal se ha actuado en más de 3.000 metros de aceras de la huerta, en vías como Vereda de La Basca, Brazal de Álamos o Brazal de la Cruz. El agua es un recurso muy escaso en la Región de Murcia. Por ese motivo debemos aprovechar al máximo cada gota. Para ello se han renovado más de 750 metros de la red hidráulica y de saneamiento, mejorando estos servicios en calle de La Ermita, calle Doctor Marañón y en los caminos El Bolero y El Nieto. Se ha actuado en los patios de los dos colegios públicos del mu-

nicipio, a pesar de no tener competencias para ello. Ahora cuentan con nuevas plantaciones de árboles y zonas de sombra en las áreas de infantil. Para dar respuesta a nuestros jóvenes se ha creado una Sala de Estudio Municipal, con sistema de acceso las 24 horas del día y los 7 de la semana. Otra demanda vecinal atendida ha sido la de aumentar el aparcamiento en la localidad, con más de 270 nuevas plazas, ubicadas principalmente en Urbanización Sur.

—¿Qué proyectos va a llevar a cabo el Ayuntamiento de Beniel este año?

—En breve comenzarán las obras para renovar al completo las aceras de avenida José Pujante, actuando en más de 700 metros. Se va a mejorar la accesibilidad y se va a conectar esta vía con las avenidas Leopoldo Calvo Sotelo y Juan Pablo II. En avenida del Reino y calle Jardín se van a renovar los servicios urbanísticos, tanto la red hidráulica como de saneamiento. Este proyecto incluye la mejora de la accesibilidad y el asfaltado de ambas vías, una vez terminadas las obras.

También se van a asfaltar diferentes calles de El Raiguero-La Villa y el Brazal de Álamos. En esta pedanía se renovarán las aceras de avenida Juan Carlos I. Se mejorarán espacios municipales de gran importancia, como son el Centro de la Mujer, el Teatro Pujante o la pista multideporte de El Mojón.



La alcaldesa Mari Carmen Morales, en una de las nuevas zonas de ocio habilitadas en la huerta y pedanías. Ayto. Beniel



Recreación en 3D de la plaza de la Hispanidad tras las obras del plan de renaturalización.

«Se trata de un importante proyecto con el que vamos a mejorar todos los rincones de Beniel»



Sermubeniel s.a.



Calle Juan Saquero, 1, Bj A. 30130,
Beniel (Murcia)
Teléfono: 935 972 060
www.sermubeniel.com



El director general de Agua, José Sandoval, visita las obras en el camino rural de Los Huecos. CARM

CLAMOR. Los vecinos reclaman la puesta en marcha de un comedor escolar en la localidad

Mejorar la movilidad y acondicionar los espacios públicos, ejes en Bullas

BULLAS

EFQ. Bullas está afianzándose como municipio dinámico, moderno y con servicios. A sus interesantes factores de atracción, se le suman nuevas actuaciones en favor de mejorar la calidad de vida de la población. En esta línea, el municipio apuesta por mejorar la movilidad y accesibilidad en todo su término municipal, con la reparación de su red vial. En este sentido, algunos de sus últimos trabajos, enmarcados en el 'Plan de Travesías' de la Consejería de Fomento, se han centrado en la avenida Luis de los Reyes (Bullas) y la calle Comunidad Autónoma de Murcia, en la pedanía de La Copa. En concreto, las obras se centraron en pavimentar calzadas y ampliar aceras, además en Luis de los Reyes se ha mejorado la seguridad vial con una glorieta en la intersección con Médico Don Manuel Medina. Cabe precisar que estas son las primeras actuaciones de una serie prevista en travesías de la localidad.

Otra de las acciones puestas en marcha es la reparación del camino rural de los Huecos, el cual discurre por terrenos de regadío y secano y presenta deterioros rele-



El aparcamiento del cruce de la salida a La Copa con acceso directo. LV

vantes producidos por las escorrentías de lluvia. Entre los trabajos que se contemplan, destacan la limpieza y desbroce de los márgenes para eliminar la vegetación que invade la calzada, la apertura de tramos nuevos de cunetas, el

acondicionamiento de un tramo ya existente, y la ejecución de dos caños para la evacuación de las aguas, entre otros.

Las diversas actuaciones tienen por objetivo mejorar notablemente la movilidad a lo largo del tra-

zado a los propietarios de los cultivos, mayoritariamente de frutales de hueso, a los que da acceso, ya que podrán trasladar con mayor facilidad sus recolecciones desde las fincas a las carreteras colindantes; también se benefi-

ciarán los residentes de varias viviendas diseminadas.

La Copa, muy presente


Bullas se ha adherido a la iniciativa regional de recuperar la identidad social de los barrios contribuyendo a su revitalización con espacios más sostenibles y con la rehabilitación de un total de 671 viviendas, con 18,5 millones de euros financiados con fondos europeos 'Next Generation'. El municipio quiere aprovechar las subvenciones para llevar a cabo actuaciones en su única pedanía, La Copa, situada a escasos tres kilómetros del casco urbano.

El Ayuntamiento se ha marcado acondicionar el aparcamiento público situado en el cruce hacia La Copa. La zona, que antes utilizaban vecinos y visitantes de Bullas pese a su estado, está actualmente en obras para mejorar su aspecto. La actuación tiene un importe de 87.158 euros y cuenta con una ayuda de 33.481 euros, procedente de la convocatoria de subvenciones a municipios de menos de 20.000 habitantes, para financiar inversiones que permitan mejorar la calidad de los servicios y que incentiven su desarrollo económico y social. El Consistorio aporta la partida restante.

También se están ejecutando las obras de construcción de un ramal de acceso desde la carretera de La Copa (RM-B18) al aparcamiento, situado junto a la salida 41 de la autovía. De esta manera, se habilita el acceso directo desde la rotonda, de la carretera de La Copa a esta zona de aparcamiento muy demandada, especialmente, por aquellas personas que comparten



Padres y madres de alumnos de colegios públicos de Bullas piden la creación de un comedor escolar. LV



Salto del Usero. LV

vehículo como medio de transporte por motivos de trabajo, estudios.

Petición popular

Una de las reivindicaciones históricas de la población bullense es la puesta en marcha de comedores escolares en los colegios Artero y Ródenas. Los padres y madres de alumnos de los centros públicos del municipio esperan la llegada de este proyecto que ya anunció el pasado diciembre la otrora consejera de Educación en la Asamblea Regional y que está recogido en los Presupuestos de este ejercicio.

A día de hoy, Bullas no tiene ningún comedor escolar y desde las

El municipio con el m² más asequible

Bullas se sitúa como el municipio de la Región de Murcia más económico para comprar una casa en España, con 443 euros por metro cuadrado, según un estudio de 'idealista', el 'marketplace' inmobiliario del sur de Europa. Al mismo tiempo, la Comunidad ocupa la quinta posición en la lista de autonomías más baratas, solo superada por Castilla-La Mancha, Andalucía, Comunidad Valenciana y Castilla y León. Eso sí, la medalla de oro la obtiene Alcaudete de la Jara, en Toledo, que tiene el metro cuadrado a 284 euros.

AMPAS reclaman su creación desde hace varios años: «Somos el único municipio de las comarcas del Noroeste-Río Mula y uno de los dos únicos municipios de toda la Región de Murcia que no tiene comedor es-

colar en ningún colegio público, pese a contar con más de 11.000 habitantes», se quejan. Asimismo, los padres y madres han convocado varias concentraciones en el pueblo por el derecho a la igualdad y edu-

cación de los niños y niñas de Bullas y para que la Consejería de Educación cumpla con su compromiso.

Emblema turístico-cultural

El Salto del Usero, el rincón más fresco y bello del río Mula, ya ostenta el título de Monumento Natural de la Región de Murcia tras el acuerdo del Consejo de Gobierno que autoriza el Decreto que recoge la declaración de este espacio bullense de 1,7 hectáreas como quinto Monumento Natural. Se trata de una catalogación que partió de una petición del Ayuntamiento del municipio, que fue recogida por la Consejería de Agua,

Agricultura, Ganadería y Pesca.

Además, el Salto del Usero está incluido en la Zona de Conservación Prioritaria de la ZEC Río Mula y Pliego, por lo que su acceso está limitado y controlado durante el verano para evitar que la afluencia de visitantes dañe sus valores naturales. Según su Plan de Gestión, es un lugar de valoración ambiental alta y muy alta por sus valores ecológicos, botánicos, paisajísticos y geológicos, caracterizada por su naturalidad y diversidad, donde se desarrollan abundantes elementos clave, sobre todo aquellos ligados a la presencia de agua permanente, cuya preservación requiere la máxima protección.

grupo HEFAME

interapotheke
la marca de farmacia

www.hefame.es

Reparto urgente de medicamentos

Miembro acreditado en el ICA3

Siempre.

Al servicio de tu farmacia, comprometidos con nuestro planeta.

grupo HEFAME

www.hefame.es

f b in o

BLANCA

S. Triguero. Blanca está inmersa en una completa revitalización a partir de proyectos emblemáticos que están viendo la luz y que vienen a consolidar al municipio como punto de interés y que hacen más fácil la vida para sus vecinos.

Entre los proyectos recientemente inaugurados está la rehabilitación integral del Ayuntamiento que, tras una inversión de 600.000 euros, ha visto modernizadas sus instalaciones, ampliando su vida útil y eficiencia. Esta puesta de largo es muy simbólica pues viene a dar vida al casco urbano que reúne la mayoría de servicios, y para el que se está ejecutando un plan de accesibilidad que incorpora aparcamientos disuasorios, mejoras de iluminación y seguridad vial.

Siguiendo con la recuperación de edificios emblemáticos, el Ayuntamiento se ha embarcado en la rehabilitación de la Casa del Conde, para lo que ha recibido del Ministerio de Transportes, Movilidad y Agenda Urbana una subvención de 800.000 euros.

También existe una partida de 240.000 euros para acondicionar caminos rurales, asfaltando más de 30.000 m² en Montoro, El Saque, Alto Bayna, Casa Alcántara, Casa Pinar o barrio de Los Toleos con el objetivo de seguir avanzando en la mejora de las comunicaciones y vertebración del municipio, algo que beneficia por un lado a las instalaciones agrícolas de la zona, y por otro a quienes visitan el Valle del Ricote y disfrutan recorriéndolo, pues se ve mejorada su accesibilidad.

Uno de los grandes avances para Blanca es el desbloqueo del polígono industrial San Roque II, que permitirá a numerosas empresas instalarse en sus parcelas. «Va a ser un impulso muy potente para el municipio a todos los niveles, porque Blanca está en un lugar estratégico y cuenta con un nudo de comunicaciones idóneo por su conexión directa con Madrid, Valencia y con Andalucía, algo que valoran mucho las empresas», asegura el alcalde Pedro Luis Molina, que espera igualmente que Casa Don Juan, otro polígono industrial pendiente de licencia de actividad, siga el mismo camino en pocos meses y pueda desbloquearse.

Los últimos cuatro años de legislación han estado marcados

LOGROS. La rehabilitación del Ayuntamiento y la Casa del Conde, así como el esperado desbloqueo del polígono San Roque II y las mejoras en movilidad son avances ostensibles para el municipio

Blanca invierte en planes para atraer a nuevas empresas y al turismo

en gran medida por la pandemia, lo que llevó al Ayuntamiento de Blanca a apostar especialmente por la mejora e implementación de los servicios dirigidos a los ciudadanos.

En el área de Deportes, el Consistorio ha desarrollado programas que han visto incrementado el uso de las instalaciones municipales, mejorando también la subvención a los clubes deportivos.

En cuanto al Turismo, programas como el de rehabilitación de la Casa del Conde demuestran la intención de sumar espacios emblemáticos. Esto se acompaña de la organización de eventos como el II Gastroencuentro o de la promoción extra que supone que el pintor Pedro Cano, ciudadano ilustre de Blanca, recibiera la Medalla de Oro al Mérito en las Bellas Artes. La Fundación que lleva su nombre y otras instalaciones culturales como el Centro Negra están teniendo una gran relevancia.

El área de Seguridad también se ha visto reforzada, incorporando nuevos recursos y dotaciones, también motorizadas, y una unidad canina.

En cuanto a Servicios Sociales, destaca la importancia de proyectos como 'Vulnerables', que está mejorando la empleabilidad; otro de absentismo escolar; o 'Corresponsables' para mejorar la conciliación.

Blanca acaba de dar por finalizada la Agenda Urbana 2030, alineada con los ODS de la ONU para mejorar la movilidad y la conexión de los barrios con el centro urbano, potenciar y conservar el patrimonio natural. En este sentido, Blanca está muy pendiente de la aprobación del expediente Sipam que pondrá en valor el patrimonio agrícola del Valle del Ricote, un sello etnográfico y turístico de gran valor y que tendrá gran repercusión.



El alcalde de Blanca, Pedro Luis Molina, junto a la ministra de Transportes, Movilidad y Agenda Urbana, Raquel Sánchez. Ayto. Blanca



COMPLEJO HOSTALERO
La Fuente
BANOS DE FORTUNA

TARIFA DE PRECIOS 

PREISLISTE 

PRICE LIST 

TARIF 

968 68 60 22 · 968 68 62 43 · 671 28 40 49

www.campingfuente.com · info@campingfuente.com

BAÑOS DE FORTUNA · MURCIA · SPAIN



Lat: 38° 12' 23" N
Lon: 1° 6' 26" W

INICIATIVAS. El Consistorio implanta luces led en todo el municipio, fomenta la economía local e incentiva un programa de actividades lúdicas para todas las edades cada fin de semana

Campos del Río dinamiza el entorno y trabaja para ser más sostenible

CAMPOS DEL RÍO

EFQ. Campos del Río mantiene distintos planes e iniciativas para impulsar proyectos que desarrollen la economía, la educación, la cultura, la sanidad, la transparencia, la información y la comunicación, los servicios sociales, la seguridad, el medioambiente, las infraestructuras y el deporte, aspectos todos ellos que permitirán seguir mejorando y desarrollando el entramado social y económico del municipio poniendo en valor los recursos de uno de los territorios más bonitos y singulares de la Región y con unos paisajes únicos.

Mantener a su población arraigada para evitar la despoblación, es uno de los ejes primordiales, para ello desde el 2015 planifica un proyecto de reestructuración salvando principalmente la institución más importante, su Ayuntamiento, haciendo planes de ajuste para poder financiar sus deudas y poder seguir adelante mejorando los servicios y manteniéndolos para sus vecinos.

La legislatura 2019-2023, estuvo marcada en sus inicios, por la pandemia y la repercusión que tuvo, «supuso la paralización de todos los proyectos que quedaron pendientes en 2019. El único objetivo era salvar la vida de todos y cada uno de nuestros vecinos», explica la alcaldesa, María José Pérez, que resalta que «tener un equipo de gobierno que alentara y saliera contigo a la batalla, a luchar contra algo desconocido, sin saber a lo que nos estábamos enfrentando, fue lo que nos hizo sacar a nuestros funcionarios, nuestro ejército, para ayudar a todos y cada uno de nuestros camperos y camperas. Llevamos alegría celebrando cumpleaños a



El parque de la estación es un espacio de encuentro para todos los vecinos. Fotos: Ayto. Campos del Río.

cada una de las viviendas y comida caliente para aquellos mayores que se encontraban solos. Planificamos ayudas directas a los autónomos, dotando de recursos, mamparas, hidrogel, mascarillas a cada casa, desinfectando calles continuamente, todo aquello que estaba en nuestras manos. Momentos muy duros».

Una vez que la pandemia comienza a remitir y las administraciones nacionales y regionales van relajando las medidas y a iniciar la 'normalidad' deseada, se reinician los proyectos que quedaron en 'standby' y la administración municipal pasa a moverse con la máxima velocidad para impulsarlos y que salieran adelante lo antes posible.

Uno de los aspectos que ha con-

tribuido a seguir avanzando en los últimos tiempos han sido las medidas adscritas a los Fondos Next Generation «que de forma rápida han permitido hacer frente a muchas cuestiones que han repercutido en los ciudadanos». Son proyectos como:

La rehabilitación de escuelas viejas para convertirlas en espacios de encuentro social, además de otro espacio para un centro de emergencias para policía local y protección civil; los programas sociales como 'Más Vida', un servicio de acompañamiento; el programas de intervención social y educativo, 'Pairpes'; y, por último, programas de empleabilidad.

Respecto a las infraestructuras, el consistorio lucha por poner en valor «un casco histórico antiguo muy va-

lioso y de carácter cultural muy particular, con un gran valor social para nosotros incalculable», para ello se están estudiando las diferentes estrategias, como desarrollar un Plan Director que encamine las obras necesarias y hacer del casco antiguo un espacio vivo, llamativo para los jóvenes y familias. Este es uno de los objetivos para la nueva legislatura.

Entre los grandes proyectos desarrollados, destaca la instalación de toda las luminarias del municipio en led; la pérgola del Parque de Los Rodeos; el puente de la vía del tren, también en Los Rodeos; un nuevo espacio de ocio y deporte junto al colegio público; y la rehabilitación del parque de La Estación, un espacio social e intercultural emblemático.

También se ha reforzado el muro de la plaza de la iglesia vieja y se ha reconstrucción de una pista de pádel.

Se han arreglado caminos cercanos a la ribera del Río Mula; se han adecuado sus márgenes; el muro de la zona del paseo de las palmeras; y se han restaurado espacios naturales como el parque natural.

Se ha puesto en marcha un proyecto de seguridad ciudadana y vial con cámaras de videovigilancia.

Pendientes de ejecutar: mejoras en la piscina; arreglo de la calle Murcia y una mejora de la canalización de agua en Cañada Luna y la zona aneja a Campos del Murcia; instalación de placas fotovoltaicas en techado de la pista polideportiva del colegio San Juan Bautista; rehabilitación de la Torre del Reloj y del Puente Geluta, así como unificar el centro social de mayores, centro de día y biblioteca municipal para llevar a cabo un gran centro cultural; una nueva pista de pádel y acondicionamiento.

Campos del Río cuenta con varios proyectos empresariales que van a ver la luz este 2023 y va a generar un gran desarrollo industrial que influirá en las arcas municipales para prestar un mejor servicio. En el ámbito regional, están pendientes de la actuación sobre la RM 531, que «esperemos que se desarrollen con celeridad» y muy expectantes ante el enlace del municipio con el arco noroeste, «que va a ser un impulso al desarrollo de nuestro municipio», dice la alcaldesa. Así como las actuaciones necesarias de dos colectores para las zonas de Campos de Murcia y Polígono de Los Brazos, reclamadas a lo largo de 8 años de legislatura y que aún no son atendidas estas demandas tan necesarias y básicas para nuestro territorio.

María José Pérez, alcaldesa de Campos del Río.

BUENSUEÑO[®]
ASEGURA SU DESCANSO

buensueno.es

Fabricamos tu descanso en
Pol. Ind. El Semolilla - Calle A, Parcela 4C - 30640, Abanilla (Murcia)
T. 968 678 004 · info@buensueno.es

ENCUÉNTRANOS EN MÁS DE **160 TIENDAS** DE LA REGIÓN DE MURCIA



El presidente de la Comunidad, Fernando López Miras, junto al alcalde de Caravaca, José Francisco García, durante el acto en el que se anunció la compra del antiguo convento de San José de las Madres. Fotos: Ayuntamiento de Caravaca de la Cruz.

ESFUERZO. El Consistorio ha trabajado para mejorar el municipio y las pedanías mediante reforma de avenidas y plazas, arreglo de espacios deportivos e impulso de nuevas zonas verdes

Caravaca de la Cruz revitaliza sus espacios públicos e impulsa el patrimonio

CARAVACA DE LA CRUZ

EFQ. Cabecera de la Comarca del Noroeste, Caravaca de la Cruz se ha convertido en un municipio con múltiples servicios, instalaciones y lugares que visitar. Estos cuatro años de legislatura han dado como resultado un balance «muy positivo» para el consistorio, que resalta que «a pesar de que dos de ellos han estado marcados por las pandemia, hemos avanzado en todas las áreas municipales, sacando adelante proyectos demanda-

dos por la ciudadanía, y hemos mejorado y ordenado la situación económica, haciendo un trabajo interno importante de modernización del Ayuntamiento. Todo ello es el reflejo de la política útil y comprometida que ha abanderado el equipo de Gobierno municipal».

Una de las principales actividades que se han llevado a cabo es la revitalización de espacios públicos, tanto del casco urbano como de las pedanías. Con el apoyo de la Comunidad Autónoma se ha reformado

integralmente el complejo deportivo Francisco Fernández Torralba, en el que se han invertido 600.000 euros. Por otro lado, se ha apostado también por equipamientos deportivos al aire libre como los instalados en el parque de educación vial, el pabellón Corbalán o la Ciudad Jardín. Para complementar todo esto, se ha realizado un trabajo importante de acondicionamiento y asfaltado de más de 40 calles del casco urbano y pedanías y se han mejorado zonas verdes como el Ca-

mino del Huerto o la Ciudad Jardín a través de dos planes directores con un presupuesto de más de un millón de euros. Uno de ellos ya está ejecutado y el otro se acaba de poner en marcha y permitirá, entre otras actuaciones, la ampliación del centro social de Archivel.

Siguiendo la línea de mejoras de infraestructuras, otros de los trabajos que se han llevado a cabo han sido la creación de un aula de estudio 24 horas y una Oficina de Atención Integral al Contribu-

yente y las reformas de la biblioteca regional, el salón de actos de la Casa de la Cultura y el Museo de la Fiesta y las oficinas de turismo. También se ha creado un área de descanso y pernocta para autocaravanas y se han realizado mejoras en Las Fuentes del Marqués para el uso sostenible del paraje.

Todas estas actuaciones no solo se han realizado en el casco urbano, sino que también han recalado en las pedanías con un plan especial de inversiones, «ya que eran muchas las necesidades y pensamos que mantener los espacios públicos y las infraestructuras en el mejor estado posible es una forma de luchar contra la despoblación rural», explican desde el Ayuntamiento. A través de esta iniciativa se han llevado a cabo en torno a 20 proyectos para los que se ha destinado un total de medio millón de euros.

Sanidad y cultura, en el punto de mira

Otra de las áreas que ha vivido una transformación durante esta legislatura es la sanidad. El Servicio Murciano de Salud ha destinado más de 13 millones de euros a servicios tan necesarios como la UCI del Hospital Comarcal, la reforma de las urgencias o la ampliación del centro de salud de Caravaca.

En cuanto a la cultura, uno de los hitos principales ha sido la compra por parte de la Comunidad Autónoma del antiguo convento de San José de las Madres Carmelitas, que fue una de las fundaciones de Santa Teresa. «Recuperar una de las joyas del patrimonio histórico arquitectónico, que había caído en manos privadas era un anhelo de la sociedad»,



Un grupo de operarios asfalta una calle del municipio.



El alcalde visita las obras de ampliación del centro de salud.

enfatan. Por otro lado, también han impulsado la Semana del Teatro, un festival con más de 40 años de trayectoria «que en sus últimas ediciones no alcanzaba la relevancia que merecía», lamentan. Por ello, han dotado al festival de una nueva imagen y lo han vuelto a emplazar en la plaza de toros, con una programación que incluye destacados estrenos nacionales y regionales. Además, el teatro y los espectáculos estarán presentes todo el año gracias a la inclusión del teatro Thuillier en el Circuito Regional de Artes Escénicas.

Por último, uno de los eventos más importantes que ocurrirá en Caravaca de la Cruz durante 2014 y que combina la cultura, el turismo y la tradición es el Año Jubilar 2024. Este evento, de gran calado regional, nacional e incluso internacional, está ya preparándose «para aprovechar su potencial y oportunidades de desarrollo», remarcan. Por ello, se está elaborando un Plan de Sostenibilidad Turística 'Camino a Caravaca 2024', financiado con cinco millones de euros de fondos europeos y municipales. Las actuaciones que forman parte de él están relacionadas con la conservación del patrimonio, el embellecimiento del casco histórico, los servicios de atención al visitante y la creación de nuevos espacios verdes. Además, el consistorio también trabaja para fomentar la unión entre los municipios que se encuen-



Arriba, una imagen de la nueva pista de atletismo del complejo deportivo Francisco Fernández Torralba. A la derecha, los vehículos que la Policía Local ha estrenado.

tran al paso de los distintos caminos de peregrinación, «para que el Año Jubilar sea un elemento vertebrador del territorio», subrayan.

Siguiente paso

Aunque estos cuatro años han sido «fructíferos e intensos», la corporación municipal ya piensa en lo que harán si vuelven a ocupar un sitio en el Ayuntamiento. «Tenemos objetivos claros que creemos

que deben marcar la hoja de ruta de la política municipal», indican, al tiempo que señalan que esas actuaciones tienen como objetivo seguir revitalizando los espacios públicos del casco urbano y pedanías, mejorar los servicios e infraestructuras de Caravaca de la Cruz y continuar poniendo el foco «tanto en el casco histórico, para evitar su degradación como en las zonas rurales para frenar su despoblación».







El compromiso de un Grupo












El Grupo Reina basa su filosofía empresarial en los principios de tradición, calidad, innovación, respeto por el medio ambiente y compromiso social



CARAVACA DE LA CRUZ 2024

AÑO JUBILAR

CEHEGÍN

S. Triguero. Desde la perspectiva urbanística y patrimonial, Cehegín sigue avanzando con paso firme y seguro, convirtiéndose en espejo para muchos municipios por la relevancia de su proyección turística. De hecho, entre las iniciativas más importantes en las que el Ayuntamiento de Cehegín viene trabajando desde prácticamente el inicio de la legislatura está la adecuación patrimonial del Alcázar, y la salida del casco antiguo.

Este proyecto, en fase de licitación y con un presupuesto de 427.000 euros, supondrá un antes y un después en una zona aislada y degradada, que en otro tiempo sirvió de escombrera, y que gracias a esta actuación será recuperada patrimonialmente, permitiendo además una salida rodada a través del huerto de la Orden, con lo que ofrecerá una solución a la movilidad del casco histórico, hasta la fecha inexistente. En esta misma zona, se plantea otra actuación paralela de rehabilitación y recuperación de la muralla del Alcázar, por importe de 50.000 euros, transformando un espacio degradado y sin uso, en un recurso patrimonial visitable, poniendo en valor, una de las zonas más importantes del casco histórico de Cehegín.

Desde el Ayuntamiento también anuncian la adecuación de la Calle Begastrí como una prioridad. En breve se presentará el proyecto completo de la obra, que alcanza un importe de 1,1 millones de euros, y que se llevará a cabo en dos fases, estando prevista la licitación de la primera fase en la presente legislatura.

La calle Begastrí es una vía de comunicación con el Barrio de San Antonio, una vía muy transitada, que requiere desde hace ya demasiado tiempo una rehabilitación integral, una obra compleja pero muy necesaria, que facilitará la calidad de vida a los vecinos que residen en ella, pero que además aportará accesibilidad y seguridad.

«Sin duda, este tipo de infraestructuras serán muy beneficiosas para el turismo, pero también des-

COMPROMISO. El Ayuntamiento maneja numerosos proyectos para dotar de mayor versatilidad al casco histórico del municipio y avanzar en la adecuación patrimonial de numerosos edificios históricos

Cehegín afianza su perspectiva urbanística con mejoras en movilidad y accesibilidad



Jerónimo Moya, alcalde de Cehegín. Fotos: Ayto Cehegín

de la perspectiva urbanística, propiciando una mejora en la movilidad y dotando de una versatilidad al casco histórico, que hasta la fecha no existía», asegura Jerónimo Moya, alcalde de Cehegín, que en este sentido, también anuncia la construcción de una zona de aparcamiento disuasoria en la salida del casco histórico, que servirá para

descongestionar el tráfico rodado por el mismo, y que posibilitará del mismo modo, la eliminación de zonas de aparcamiento en lugares emblemáticos del mismo. Esto permitirá recuperar estos espacios y destinarlos a usos turísticos, siempre respetando el aparcamiento de los residentes, «haciendo compatibles los usos turísticos de un cas-

co histórico que es nuestro principal recurso, con la calidad de vida de las personas que residen en este entorno privilegiado», termina asegurando Jerónimo Moya.

El Ayuntamiento de Cehegín hace un balance positivo de los avances logrados en Cehegín, sobre todo teniendo en cuenta que ha sido una legislatura marcada por la pandemia. El principal proyecto ejecutado en Cehegín hasta la fecha ha sido el pabellón de deportes, que viene a refrendar el

compromiso del Ayuntamiento por contar con instalaciones idóneas para la práctica deportiva y acoger campeonatos de diversa índole. Con capacidad para casi 800 espectadores y una pista polideportiva central, el nuevo pabellón contó con una inversión de cerca de 1,5 millones de euros.

Otras actuaciones importantes han sido la construcción de una nueva rotonda en la circunvalación con la Ronda Este, o la renovación del jardín de la Plaza del Castillo.

Por otra parte, hay numerosas actuaciones en marcha y que concluirán en la presente legislatura, tales como la semipeatonalización de la Calle Mataró y Ginés de Paco, la adecuación de una pista deportiva en el Loli de Gea o el inicio de las obras de remodelación de la Casa de la Música.

Por otra parte, se ha puesto en marcha la Oficina de Atención al Ciudadano, situada en el centro de la ciudad, que ofrece todos los servicios de atención directa al ciudadano, en una misma dependencia, y que ha servido para mejorar el servicio y ofrecer al ciudadano unas dependencias más accesibles y cómodas.

Rehabilitación de la Plaza de Abastos

Por último, destaca la rehabilitación de la Plaza de Abastos, y su adecuación en planta baja como aparcamiento y zona comercial en la parte exterior. Esta significativa obra viene a complementar la semipeatonalización de las Calles Mataró y Ginés de Paco. En definitiva, «se trata de proyectos transformadores, con la intención de mejorar la calidad de vida de los cehegineros y ofrecer respuesta a las necesidades que demandan, avanzan-



Obras de semipeatonalización de las calles Mataró y Ginés de Paco.



Nueva rotonda en la circunvalación con la Ronda Este.

En la imagen principal, vista frontal del acceso al nuevo pabellón de deportes. En la imagen inferior, vista aérea de la instalación, en el complejo deportivo de El Almarjal.

Avanzan las obras para la semipeatonalización de las calles Mataró y Ginés de Paco y está proyectada la rehabilitación integral de la calle Begastrí

Jerónimo Moya: «El futuro desarrollo del municipio pasa por potenciar nuestro casco histórico y avanzar en los planes de sostenibilidad turística»

do en la modernización de nuestro municipio y haciendo una ciudad más amable y accesible», asegura el alcalde del municipio.

Indudablemente, Cehegín tienen la posibilidad de mejorar en su vertebración y comunicaciones, así como en la recuperación y puesta en valor de su patrimonio gracias a otras iniciativas a nivel regional, nacional o europeo. En este sentido, el alcalde recuerda que «existe un objetivo fundamental para el futuro desarrollo de nuestro municipio, que es la potenciación de nuestro casco histórico,



que ineludiblemente pasa por una inversión decidida, para lo que estamos reclamando financiación a todas las administraciones». En el caso concreto de edificios singulares, destaca la solicitud a través de fondos 'Next Generation' para la rehabilitación de la Casa de las Boticarias, o la puesta en marcha de numerosas actuaciones de accesibilidad y mejora de la movilidad proyectadas a través de los planes de sostenibilidad turística.

Polo de atracción para inversores en el ámbito industrial

Una de las obsesiones del alcalde de Cehegín, Jerónimo Moya, es la atracción de inversión al municipio. Pero en este sentido, el regidor considera necesaria «una apuesta decidi-

da por parte de las administraciones para llevar a cabo infraestructuras básicas para el desarrollo de nuestra comarca, tales como la autovía norte, una infraestructura que se lleva demandando más de 15 años, y que aún se ve muy lejana». No obstante, el Ayuntamiento de Cehegín viene trabajando desde el inicio de la legislatura en un plan de captación de inversio-

nes, con el objetivo de atraer y consolidar empresas en sus polígonos industriales, ofreciendo unas condiciones muy ventajosas para ello, tanto en régimen de alquiler como en enajenación. «Cehegín por su ubicación, y el polígono del Agua salada, deben ser un punto estratégico para el desarrollo industrial de nuestra comarca», asegura el alcalde.



La plaza del Castillo y sus jardines han sido remozados, incluyendo mejoras en movilidad.






Imagen de la primera edición del Rock Imperium. Pablo Sánchez / AGM

SUMANDO. El éxito del Rock Imperium Fest proyecta aún más a una ciudad con solera en el mundo de los festivales, y añade nuevas iniciativas de ocio y música

Cartagena, un imperio de cultura

CARTAGENA

L. Martín. Cartagena lo ha vuelto a hacer. Si la Mar de Músicas suponía una cita ineludible para los amantes de los festivales y un orgullo para la ciudad, el Rock Imperium Fest ha venido para sumar y demostrar que hay otros estilos que también encuentran allí su sede, y con gran afluencia. A pocos meses de celebrar su segunda edición —que en enero ya había superado el 60% de la venta de entradas—, se estima en un impacto económico superior a los 4 millones de euros en Cartagena el generado por la primera convocatoria, según un estudio de Antonio García, lo que lo sitúa en uno de los festivales con mayor proyección del panorama nacional.

El festival anunciaba hace unas semanas que, tras atender a las peticiones de los asistentes para mejorar la experiencia, aumentan casi al doble la capacidad en esta nueva edición para ganar una mayor facilidad de movimiento, además de ubicar un tercer escenario en el aparcamiento de la UPCT, que incluirá una carpa para comedor, barra, baños y mercadillo, estando todo conectado con el resto de escenarios.

No es la única iniciativa que se puso en marcha con éxito en 2022: la I edición de Cartagena Suena el pasado mes de junio reunió a artistas locales de diferentes estilos, algunos de ellos sonando en el ámbito nacional, para «mostrar músculo cultural en un even-

to musical diverso y amplio», tal y como destacó la alcaldesa, Noelia Arroyo. El escenario fueron las inmediaciones del estadio Cartagonova, con un aforo para 4.000 personas donde hubo también gastronomía y una zona de mercado. Bajo este título aunque como proyecto anexo, el pasado mes de marzo se celebró 'Cartagena suena... en los balcones', un nuevo proyecto cultural que deslocaliza los escenarios para ubicar a los artistas locales en balcones del casco urbano, transformando estos espacios que fueron protagonistas durante la pandemia en un lugar desde donde la música y el arte fluyen para toda la ciudadanía.

Espacios para la dinamización

Fue en septiembre cuando quedó inaugurada la primera de las seis fases de Plaza Mayor, la gran renovación de la fachada marítima de Cartagena, con una gala a la que asistieron alrededor de 1.500 personas. El proyecto pretende llenar el Puerto de Cartagena de vida con actividades culturales, deportivas y sociales, en un entorno que da acceso al patrimonio histórico de la ciudad y en el que atracan numerosos cruceros durante todo el año, devolviendo a los cartageneros el valor social que siempre ha tenido este entorno.

La finalidad de Plaza Mayor es iniciar una programación cultural, deportiva y de ocio durante



Excavaciones del Teatro Romano. Ayto.Cartagena

Crece como capital turística

El pasado mes de diciembre, y tras 15 años, se retomaban las excavaciones al Teatro Romano de Cartagena para seguir recuperando esta joya patrimonial de la ciudad. Se trata de una actuación de esta fase de proyectos que se desarrollará hasta el mes de septiembre, y que supone excavar un tercio de esa superficie y recuperar una parte de la estructura porticada que rodeaba el jardín, así como las pinturas originales. El plan contempla la recreación de los jardines a partir del análisis del polen de las plantas originales de la época, ya que este sigue dentro de la parcela. Además, los trabajos ofrecen una zona de excavación arqueológica en la que se podrá conocer mejor la cripta y analizar la zona central de la plaza, con la recuperación de elementos que resultan de gran interés.

A esta se suman otras acciones para recuperar los recursos del patrimonio local, como el Anfiteatro Romano y el Parque de El Molinete, además de su sistema defensivo con proyectos como la batería de San Leandro y Despeñaperros, entre muchos otros.

todos los meses del año, que permitirá reactivar un espacio y convertirlo en el epicentro de Cartagena. Las fases del proyecto incluirán el entorno del edificio administrativo Santa Lucía, la reforma del varadero y la dársena pesquera, el paseo de La Marina y la terminal de Cruceros y la ordenación del entorno de la muralla. En total supondrá una inversión de 28 millones de euros

También en el Puerto de Cartagena, Alviento ha sido una de las grandes inauguraciones de estos últimos meses, destinado a revolucionar el turismo gastronómico y de ocio de la ciudad. Incluye sala de conciertos, heladería, cervecería y dos restaurantes, y una capacidad de 1.500 personas, con el impacto en el empleo y en el sector turístico que conlleva una apuesta empresarial de este tipo. La expectativa parte de que sea un atractivo turístico que haga crecer el valor de Cartagena, suponiendo además un salto de calidad en la oferta del Puerto en este proceso de plena renovación en el que se encuentra.

Este año también comienzan las obras de rehabilitación del Cine Central, con un plazo de ejecución de tres años para convertirse en un gran centro polivalente de la cultura cartagenera. Esta actuación respetará la identidad del antiguo cine y conseguirá que sea capaz de acoger actividades simultáneas y de adaptarse a usos diferentes. El proyecto, que ha integrado aportaciones del sector cultural de Cartagena, incluye la habilitación de sala de proyecciones, espacios para talleres de actividades lúdicas, para danza, música, teatro, celebración de conferencias o exposiciones. Esto supondrá, a la vez, un impulso para el casco histórico y el conjunto de Cartagena.



TU **ITV**
EN LA **Región**
DE **Murcia**



ITV SANTOMERA
Yellow **itv** by Itevebasa

itvsantomera@itevebasa.com

Polígono Industrial Vicente Antolinos.
Ctra. Abanilla, 27. Parcela 12. Manzana 2.
30140 - Santomera (Murcia).

Lunes a viernes de 7.30 a 21.30 horas.
Sábados de 7.30 a 13.30 horas.



Llévate **GRATIS** el distintivo medioambiental.

*Promoción válida hasta fin de existencias.
*Sólo para inspecciones periódicas.



ITV CIEZA

itvcieza@itevebasa.com

Polígono Industrial Los prados.
C/ Isaac Peral. Manzana 6. Parc. 6-3.
30530 - Cieza (Murcia).

Lunes a viernes de 8 a 21 horas.
Sábados de 8 a 14 horas.

40 años
de experiencia.

Llevamos más de 40 años dedicándonos a garantizar tu seguridad en la carretera. Ven a visitarnos y comprueba por ti mismo por qué tantos conductores confían en nosotros año tras año.

CITA PREVIA en
somositv.com
96 675 44 97



Alumnos del IES Felipe de Borbón participan en la plantación del bosque de ribera del río Segura a su paso por Ceutí. Ayto. Ceutí

MEJORAS. La localidad contará con 30 hogares energéticamente eficientes destinados a alquiler social o a precios asequibles

Ceutí aplaude la construcción de viviendas sostenibles y sociales para los jóvenes

CEUTÍ EFQ. Ceutí avanza por el camino que conduce a la consolidación de un municipio amable, con servicios y moderno. Ha puesto en marcha numerosas acciones en favor de mejorar la calidad de vida de sus vecinos y sobre la mesa tiene una batería de actuaciones orien-

tadas en esa misma dirección. Para muestra, prevé la construcción de 30 nuevas viviendas, energéticamente eficientes, en suelo público destinadas al alquiler social o precio asequible. El público joven tendrá prioridad, dada la dificultad de este segmento para acceder al sector inmobiliario. Este pro-

yecto será posible gracias a los fondos europeos 'Next Generation'. En este sentido, el Ayuntamiento también ha solicitado al Gobierno regional que se agilice el arreglo de las seis viviendas sociales vacías ubicadas en el municipio para poder atender las demandas de las familias más vulnerables.

Con el fin de mejorar la movilidad, el Consistorio anunció el pasado septiembre la puesta en marcha de la bonificación del 100% del bonobús interurbano para estudiantes, personas con discapacidad, pensionistas y jubilados empadronados en el municipio. Los interesados en coger gratis la línea 31, gestionada por la Comunidad Autónoma de la Región de Murcia, a través de su concesionaria Interbus, han de cumplir los requisitos establecidos. Estos usuarios, con carnet en mano, solo han de presentarlo al conductor del autobús y utilizar el servicio sin coste.

Una de las últimas alegrías que ha recibido Ceutí es la obtención del galardón 'Senderos Azules' por la ruta 'Sendero Saludable-Carril Bici Ceutí', un circuito urbano que se extiende por todo el municipio y que promueve hábitos de vida saludables, a través del deporte

y sus espacios de ejercicio. El programa 'Senderos Azules' es una iniciativa promovida y desarrollada por la Asociación de Educación Ambiental y del Consumidor (Adeac), que tiene por objetivo premiar la recuperación y puesta en valor de senderos e itinerarios de todo el territorio nacional, transformados en valiosos recursos para la interpretación ambiental y el disfrute de la naturaleza. Con la obtención de este reconocimiento, la Región de Murcia se ha convertido en la cuarta comunidad con más distintivos otorgados por Adeac.

A nivel medioambiental, alumnos del IES Felipe de Borbón participaron este mes de marzo en la quinta plantación para la recuperación del bosque de ribera del Río Segura a su paso por Ceutí. En total, intervinieron un centenar de estudiantes, junto a cinco profesores y dos técnicos de la Asociación de Naturalistas del Sureste (ANSE). Todos los asistentes se afanaron en hacer su trabajo lo mejor posible para que los ejemplares quedaran bien arraigados en la tierra y se cumpla la finalidad perseguida.

Igualdad y formación

En el marco del Día Internacional de la Mujer, el municipio organizó la primera 'Marcha de la Mujer', en la modalidad de bicicleta, la cual reunió una alta afluencia de deportistas. El itinerario partió desde la puerta del Ayuntamiento hasta el Balneario de Archena, para volver al punto de partida por la mota del río. Al terminar, hubo un almuerzo para todos. Ceutí se volcó de lleno, una vez más, con esta conmemoración organizado muchas más actividades.

En el campo de la formación, el Ayuntamiento local, en colaboración con Amiab, ha iniciado un curso de soldadura en la nave situada en el polígono de Los Torraos. En horario de mañanas, los participantes se formarán hasta mayo en esta disciplina, que en el último tiempo se ha convertido en un valor seguro dentro del complejo mercado laboral.

CIEZA

S. T. El plan de Sostenibilidad Turística 'Cieza, mucho más de lo que ves', que a finales del pasado año recibió una subvención de más de tres millones de euros, permitirá dinamizar el sector y hacer un municipio más atractivo turísticamente. Uno de los proyectos englobados en este plan es la construcción de un nuevo paseo ribereño que conectará la ciudad hasta el paraje de El Menjú, donde se acondicionará un espacio de recreo y se preparará para una futura conexión con la vecina localidad de Abarán. El proyecto nacerá en el paraje del Argaz, justo donde concluye el actual paseo ribereño de Cieza. La segunda fase de este proyecto será la construcción de una senda ecoturística y fluvial que conectará el paraje de la Presa con el Cañón de Almadenes. Y en una tercera actuación se creará una infraestructura verde mediante la puesta en marcha del plan estratégico de ecología urbana.

Uno de los retos que se persigue con este plan es la transformación digital, incluyendo la modernización e incorporación de nuevas tecnologías de información y comunicación en la prestación de servicios públicos, así como la incorporación de tecnología que lleve a desarrollar un modelo de ciudad inteligente.

La creación de un parque arqueológico en el entorno de Almadenes para dar a conocer los restos encontrados en el yacimiento arqueológico de la Cueva del Arco será otro de los proyectos a desarrollar. El potencial del hallazgo invita a poner en valor el tesoro natural, histórico y patrimonial del Cañón de Almadenes y la Región de Murcia en su conjunto. «Cieza es territorio neandertal y de su estudio no

RUTA. Uno de los proyectos es la construcción de un nuevo paseo ribereño hasta el paraje de El Menjú

Cieza consolida su plan de sostenibilidad turística con tres actuaciones significativas


solo se beneficiará la arqueología regional, también la humanidad al completo», asegura el alcalde del municipio.

Otras actuaciones, esta vez dirigidas a recuperar el patrimonio histórico, se centran en la rehabilitación de la Casa de las Delicias, un viejo caserón situado en el paraje del Maripinar que el Ayuntamiento adquirió en los años 90 y que aún no se le ha dado utilidad.

Vía Verde de la Floración

Otro de los proyectos emblemáticos es la Vía Verde de la Floración de Cieza, cuyas obras comenzaron en noviembre, y ya han superado la fase de acondicionamiento y consolidación del firme. Este nuevo recorrido de diez kilómetros recupera el tramo ferroviario que hasta 2019 unía Calasparra y Cieza. El proyecto también incluye la instalación de un paso sobre el barranco del Galán, sistema de drenajes, señalización, protecciones de madera, áreas de acogida y descanso y plantación de medio millar de árboles propios de la zona.

El plazo de ejecución previsto es de seis meses y las obras disponen de un presupuesto de 781.781 euros, de los cuales el 80% proviene de fondos Feder, mientras que el resto procede de fondos propios



Presentación del importante descubrimiento espeleológico y geológico de La Cueva del Arco. J. Carrión

de la Consejería de Presidencia, Turismo, Cultura y Deportes.

En cuanto a infraestructuras, Adif ha anunciado de cara al primer trimestre del próximo año la reanudación del tráfico de pasajeros en la línea directa con Madrid, con paradas en todas las estaciones en las que lo hacía hasta el pasado 31 de agosto de 2022, incluido Cieza.

Y siguiendo con Adif, su presidenta, María Luisa Domínguez, presentó el pasado mes de febrero al alcalde de Cieza, Pascual Lucas, y a los empresarios locales, el proyecto de ampliación del puente del Asensao, que tiene un coste, asumido totalmente por Adif, que asciende a 1.160.830 euros. Estas obras fueron anunciadas en el año

2018 pero se han ido dilatando en el tiempo «por el aspecto burocrático y por la pandemia», que también, y según Domínguez, «ha retrasado los trámites». Los trabajos contemplan la ampliación de los dos carriles de circulación de vehículos, dos carriles bici y aceras para uso de los peatones que acuden al polígono industrial.

Te guiamos por los enclaves arqueológicos y naturales más emblemáticos de nuestra ciudad: Siyâsa, cueva de la Serreta, Barranco de los Grajos, Floración



interempleo

Gestionamos la flexibilidad de su plantilla con soluciones alineadas con la nueva reforma laboral

www.interempleo.es





La alcaldesa de Fortuna, Cati Herrero, en las obras de acondicionamiento y mejora de varios caminos rurales de Fortuna. Fotos: Ayuntamiento de Fortuna

IMPULSO. Entre los proyectos destacan el de mejora de abastecimiento de agua potable, la remodelación de instalaciones deportivas y zonas de juego infantil y un plan de acondicionamiento para pedanías

Fortuna da grandes pasos con la inversión en infraestructuras, equipamientos y servicios

FORTUNA

S. Triguero. El Ayuntamiento de Fortuna se encuentra inmerso en un amplio programa de proyectos que tienen como principal objetivo mejorar la calidad de vida de sus vecinos y hacer el municipio más atractivo a ojos de los visitantes. El Consistorio trabaja en mejorar el abastecimiento de agua potable en Los Baños de Fortuna, una de las zonas más turísticas del municipio, con un nuevo depósito de agua y la mejora de los bombeos actuales. El aumento del caudal existente beneficiará a 1.300 usuarios, no solo de los Baños de Fortuna y la Urbanización de Las Kalendas, sino también en el Castillejo, Retamar, Jumillicas, Machuca, Barranco, Chinchillanas y Cantacuervos.

En cuanto a la remodelación de equipamientos deportivos, el casco urbano cuenta con nuevas pistas de pádel y nuevas zonas de juegos infantiles. Además, en breve arrancarán las obras de remodelación de más de 5.000 m² de equipamientos deportivos y zonas ver-

des en la pedanía de La Gineta, con la construcción de una nueva pista de pádel, así como la mejora de espacios emblemáticos del casco histórico como la Plaza de la Región Murciana.

Fortuna es un referente turístico a nivel regional, nacional e internacional por sus aguas termales, pero también es turismo de naturaleza, pues cuenta con grandes recursos donde practicar deporte al aire libre y disfrutar de sus paisajes; por ello, «además de potenciar nuestro Humedal del Ajauque y Rambla Salada y la zona del Parque Regional de la Sierra de La Pila, vamos a presentar diferentes actuaciones a realizar en la puerta de entrada de este último y en pleno corazón de la Sierra de La Pila», asegura la alcaldesa Catalina Herrero, que recuerda que se están construyendo dos miradores, el del Cortao de las Peñas y otro en pleno pico de La Pila, que «potenciarán las visitas a nuestros parajes, ya frecuentados por grandes figuras deportivas del mundo del ciclismo, como Alejandro Val-

verde, y donde disfrutar del senderismo o la escalada».

Recientemente, el Ayuntamiento de Fortuna ha desarrollado un plan de mejora de infraestructuras en pedanías y diseminados con el que se han acondicionado más de 15 km de caminos rurales y se ha dotado

El plan de mejoras de infraestructuras, con caminos rurales acondicionados y dotados de alumbrado, tendrá continuidad

El Ayuntamiento ha intensificado la campaña de promoción turística del municipio con una oferta más diversificada

de alumbrado público a más de 12 km de caminos, lo que ha supuesto una inversión de 1.500.000 de euros. Estas acciones, que han permitido mejorar los servicios e infraestructuras de las zonas rurales del municipio, tendrán continuidad con un segundo plan de mejora de infraestructuras en pedanías.

También existe un plan de mejora de edificios emblemáticos del municipio, para el que se busca financiación, con el fin de habilitarlos para el desarrollo de actividades y servicios culturales.

En cuanto a servicios, además de mejorar el de abastecimiento de agua potable, Fortuna ha visto mejorado el servicio municipal de recogida de residuos sólidos urbanos. La nueva flota de vehículos y contenedores supondrá una mejora considerable en el cuidado, imagen y limpieza del municipio.

Estos proyectos en su conjunto «supondrán mejorar la calidad de vida de nuestros vecinos, como la mencionada mejora del abastecimiento de agua potable, algo tan vi-

tal e importante», apunta la alcaldesa de Fortuna. Otros proyectos de los citados, «buscan potenciar más el turismo de naturaleza y deportivo de Fortuna, además de la vida cultural de nuestra localidad».

Precisamente el turismo tiene un peso fundamental en las políticas activas lanzadas desde el Ayuntamiento. Es el caso de la campaña 'Fortuna. Descubre lo que somos', presentada en Fitur 2023. «Nuestro municipio tiene muchas potencialidades de desarrollo, pero el turismo es nuestra mayor riqueza, de ahí que desde hace más de un año nos pusieramos a trabajar para dar a conocer los recursos y valores de Fortuna, como nuestros yacimientos arqueológicos, entre los que se encuentran un antiguo Balneario Romano del siglo I a.C. y un conjunto de abrigos rocosos con fragmentos de la Eneida de Virgilio en sus paredes, declarado Bien de Interés Cultural, llamado la Cueva Negra», asegura Catalina Herrero.

Indudablemente, el turismo termal tiene gran relevancia al contar con uno de los balnearios más antiguos de España, cuyas aguas minero medicinales son únicas en todo Europa por su poder curativo, analgésico y antialérgico.

Pero Fortuna es mucho más, de ahí el acierto de poner en marcha diferentes estrategias de diversificación turística, como la incorporación de una red de rutas guiadas por seis senderos que recorren sus parajes naturales más emblemáticos (Humedal de Ajauque, Ram-



El casco urbano y las pedanías de Fortuna cuentan con proyectos para mejorar sus equipamientos deportivos y zonas de juego infantil.

bla Salada o Sierra de la Pila); la organización de rutas de la tapa para dar a conocer su gastronomía; la promoción de la cultura y tradiciones, las fiestas patronales en honor a San Roque, las fiestas históricas de Sodales Íbero Romanos o su Semana Santa.

En este sentido, el Ayuntamiento mantiene diferentes convenios de colaboración, como forma de engrandecer las fiestas, tradiciones e

historia del municipio para que las empresas del sector turístico sean más competitivas, ayudándoles en la formación y obtención de los sellos de calidad turística.

En cuanto al área de servicios sociales, existe el objetivo de mejorar y ampliar los programas para ayudar a las personas más vulnerables, con un macrocentro de Servicios Sociales, que albergará más y mejores servicios.

Plan de impulso al desarrollo económico

El actual equipo de Gobierno, tras solo un año y medio de actividad al frente del Ayuntamiento, hace un balance positivo de su gestión. La alcaldesa destaca que «la diversificación de mejoras del municipio y sus pedanías estará acompañado de un plan específico de impulso al desarrollo económico con la aprobación del Texto Re-

fundido del Plan General de Ordenación Urbana de Fortuna, que permitirá desarrollar y ordenar urbanísticamente el municipio, ampliar su tejido industrial, mejorar su infraestructuras y la vertebración de Fortuna».

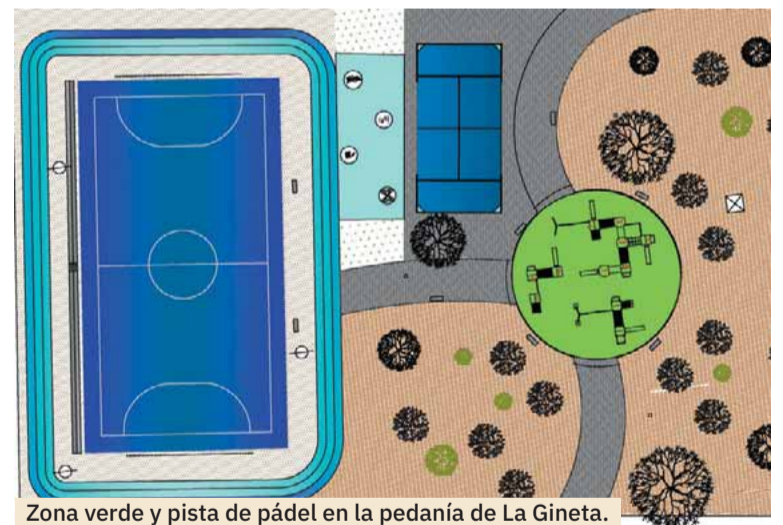
En cuanto a las iniciativas que a nivel regional beneficiarán a Fortuna de forma específica hay que mencionar el arreglo de la carretera A-17, vía de acceso a las pedanías al-

tas del municipio, muy transitada por vecinos de la Sierra de La Pila, por deportistas profesionales, aficionados al ciclismo y por quienes acuden a visitar el parque regional.

A nivel europeo se han gestionado diversas subvenciones en materia de comercio, turismo y rehabilitación de edificios. «Esperamos que esos fondos lleguen y sirvan para mejorar Fortuna y su entorno», termina diciendo Catalina Herrero.



Fortuna ha visto mejorado el servicio municipal de recogida de residuos sólidos urbanos.



Zona verde y pista de pádel en la pedanía de La Gineta.

Lat: 38° 12' 23" N
Lon: 1° 6' 26" W

COMPLEJO HOSTALERO
La Fuente
BANOS DE FORTUNA

968 68 60 22 · 968 68 62 43 · 671 28 40 49
www.campingfuente.com · info@campingfuente.com
BAÑOS DE FORTUNA - MURCIA - SPAIN

TARIFA DE PRECIOS
PREISLISTE
PRICE LIST
TARIF

INICIATIVAS. Estos trabajos se enmarcan en el plan de sostenibilidad turística y el de comercio 'Jumilla consume'

Jumilla impulsa más de una veintena de obras y actuaciones

JUMILLA
Gustavo López. Los programas 'Jumilla turismo sostenible' y 'Jumilla consume' son las dos iniciativas que marcan el presente más inmediato del municipio. El primero de estos planes está centrado en transformar y modernizar el turismo a través de la sostenibilidad y la digitalización para conseguir un sector más competitivo. 'Jumilla turismo sostenible' es uno de los grandes hitos del consistorio, pues para su realización hay una financiación de tres millones de euros provenientes de los fondos europeos 'Next Generation'. De hecho, Jumilla resultó seleccionada de entre más de 500 propuestas presentadas en toda España y fue la tercera mejor valorada de la Región de Murcia.

Entre las acciones que incluye destacan, por ejemplo, la recu-

peración ambiental de espacios y corredores naturales de relevancia y atractivo como la Cañada Real y el Jardín Botánico, en desuso por su mal estado, y la adecuación de senderos naturales de la Sierra de la Pedrera y de Sierra de la Cingla. También recoge actuaciones de impulso al patrimonio natural de Jumilla de relevancia arqueológica, artística y etnográfica, como los yacimientos de Coimbra del Barranco Ancho y la Hoya de la Sima, a través de un plan de viabilidad para la puesta en valor de los yacimientos municipales como recursos turísticos.

La realización de intervenciones en el casco antiguo tiene cabida en este plan, que recoge la mejora de itinerarios turísticos en el centro urbano a través de la peatonalización de la calle Cánovas del Castillo; la rehabilitación de patrimonio

como el Alfar del Subidor y la mejora del entorno urbano a través del reverdecimiento de jardines como el de la Acerica y plazas como la de Víctimas del Terrorismo.

Por otro lado, se implementarán nuevas herramientas digitales que apoyen la atención al visitante durante todo el ciclo del viaje. Con todo ello se pretende la dinamización del sector turístico local a través del asesoramiento y participación activa en la creación de nuevos productos, desarrollo de paquetes turísticos y la formación en nuevas tecnologías.

Con respecto a 'Jumilla Consume', se pretende convertir el área comercial del municipio en un espacio público de calidad, que impulse el sector y fomente el consumo de proximidad. Se reformarán las avenidas de Levante y Reyes Católicos, de gran actividad



La alcaldesa, Juana Guardiola, presenta las actuaciones que incluyen ambos planes. Siete Días Jumilla

comercial, y se ampliarán sus aceras con el objetivo de reducir el tráfico y mejorar su movilidad peatonal. Para ello, tal y como se contempla en el Plan de Movilidad Urbana Sostenible de Jumilla, se eliminará uno de los dos carriles de circulación existentes, modificando las avenidas a un sentido único.

Además, el carril principal será convertido en carril bici y los vehículos circularán a una velocidad máxima de 30km/h. Se conseguirá, igualmente, espacio para mobiliario comercial exterior que fomente el negocio de los comercios.

Asimismo, se implantará un sistema digital para el control de

puestos del mercado no sedentario; zonas de sombraje tanto natural como textil en diferentes puntos del área comercial; se favorecerá la movilidad eléctrica y la sostenibilidad del reparto, y se prevé la adecuación de un aparcamiento disuasorio, así como la modernización digital de todo el sistema comercial con diferentes acciones y la gestión de residuos, con nuevos contenedores soterrados, entre otros cambios.

La totalidad del proyecto está presupuestado en 2.475.437 euros, de los que se 1.980.349 euros serán subvencionados mediante los fondos 'Next Generation', aportando el Ayuntamiento el resto.

Actuaciones y proyectos

Plan Jumilla Turismo Sostenible

MUNICIPIO

<p>Bienes Culturales (BIC)</p> <ul style="list-style-type: none"> 1 Camino 2 Teatro Vico 3 Monumento Paleocristiano El Casón 4 Casas Renacentistas 5 Iglesia del Salvador 6 Iglesia de Santiago 7 Columna del Barranco ancho 8 Villa Romana Los Cipreses 9 Paraje el Prado 10 Torre del Rico 11 Asentamiento de Sierra Anca del s.XVIII 12 Yacimiento de la Hoya de la Sima 13 Yacimiento Sierra de las Cañadas 	<p>Bienes Culturales (IUNESCO)</p> <ul style="list-style-type: none"> 1 Abrigo de Riquelme 2 Albergue del Carrizo Blanco 3 Cueva de la Cereza 4 Cueva del Peliciego 5 Ruinas rupestres Abrigo del Buen Aire 6 Yacimiento Morra del Moro <p>Bienes Culturales (otros)</p> <ul style="list-style-type: none"> 1 Cuco del Gaitán 2 Torre del Rico 3 Asentamiento de Sierra Anca del s.XVIII 4 Yacimiento de la Hoya de la Sima 5 Yacimiento Sierra de las Cañadas 	<p>Recursos Naturales</p> <ul style="list-style-type: none"> 1 Sierra del Besay 2 Cañada de la Rosa 3 Charco del Zorro 4 Sata del Castán 5 Mina de la Calle 6 Jardín Botánico 	<p>Infraestructuras Turísticas</p> <ul style="list-style-type: none"> 1 Oficina de turismo 2 Casa modernista 3 Casa del Artesano 4 Casa de la Música 5 Museo Jerónimo Molina 6 ATAR 7 Albergue del Cercche 8 Museo del Visto
---	---	--	---

CENTRO URBANO

EJE 1: Transición verde para mejorar y crear nuevo producto de naturaleza
EJE 2: Eficiencia energética para mejorar sosteniblemente el producto cultural y de naturaleza
EJE3: Transición digital para mejorar las herramientas digitales disponibles y formar al sector
EJE 4: Competitividad con el fin de apoyar a las empresas turísticas y aumentar la rentabilidad del destino

LOS ALCÁZARES

EFQ. El municipio de Los Alcázares ha experimentado estos últimos años una auténtica transformación, tal y como se aprecia en muchas de sus calles, avenidas y plazas. Este proceso de mejora continúa actualmente, ya que el Consistorio local tiene previsto aplicarlo en más zonas, con el objetivo de lograr un municipio moderno, adaptado y amable con comerciantes, vecinos y visitantes.

Uno de los últimos proyectos llevados a cabo fue la reparación y rehabilitación del Real Paseo de la Feria, una calle histórica que funciona como columna vertebral del centro, al concentrar el mayor número de comercios y enlazar el entramado urbano con la playa y el hotel centenario La Encarnación. Ahora, esta gran zona peatonal permite la celebración de todo tipo de eventos culturales, musicales y comerciales. Esta obra contó con un presupuesto de más de 1,8 millones de euros.

Otra actuación significativa se ha centrado en el entorno del polideportivo municipal '13 de octubre', con la modificación de la calle Jaén en su fase 1, y ahora los trabajos se centran en la modificación de la fase 2, que implica la calle Joaquín Blume. Ambas modificaciones convierten los alrededores de este espacio tan visitado en uno de los más accesibles y seguros para pasear y hacer deporte al aire libre. Además, las instalaciones de esta infraestructura han ganado un nuevo uso recientemente al convertirse en el nuevo recinto ferial de Los Alcázares y albergando la celebración de fiestas multitudinarias, como el campamento festero y conciertos de Las Incursiones Berberiscas del Mar Menor y la Semana Internacional de la Huerta y el Mar.

Mirador al Mar Menor

Actualmente se están modernizando los viejos puentes de Los Alcázares, incluido el famoso puente de la Rambla de la Maraña que, tras las obras de rehabilitación, servirá como mirador al Mar Menor gracias a la pequeña plataforma saliente que se añadirá orientada hacia la

FUTURO. El municipio costero pone en valor su red de espacios públicos con acciones de modernización que permitan el disfrute colectivo y la celebración de eventos al aire libre

Los Alcázares activa su transformación urbana y social con proyectos a medida



Así luce el nuevo Real Paseo de la Feria. Ayto Los Alcázares

laguna salada y al telescopio, para dotar a este elemento simbólico del municipio de mayor atractivo y que los turistas puedan advertir la singularidad de la costa.

La pedanía de Los Narejos es otro de los objetivos principales de esta tendencia transformadora para mejorar el municipio. El solar ubicado junto al Espacio Comercial Río Nalón, que iba a albergar un Palacio de Congresos, será el lugar escogido para crear un gran parking gratuito junto a una gran zona verde con espacios de ocio y esparcimiento. Este proyecto, que el Ayuntamiento de Los Alcázares presentará a la oferta 2023 de los Fondos Europeos que por medio del Gobierno de España se entregan a todos los ayuntamientos, pronto comenzará a construirse y permi-

tirá la celebración al aire libre de conciertos, fiestas tradicionales y mercados nocturnos.

Otro de los grandes proyectos que tiene marcados la Administración local es la renovación y mejora del paseo marítimo, con la sustitución de todas las farolas por luces leds, la inclusión de un carril bici que permita el tránsito seguro de estos vehículos, y la modernización del entorno de la desembocadura de la Rambla de la Pescadería, muy degradado en los últimos años a consecuencia de las inundaciones. Para estas obras de mejora, el Consistorio alcazareño está coordinado con la Dirección General de Agua de la Comunidad Autónoma para darle solución al tanque de tormentas que lleva en desuso desde su construcción en 2016.



La calle Jaén, tras las obras de mejora y rehabilitación.



Los Narejos albergará un gran parking gratuito junto a una amplia zona verde.



Nuevos murales se suman a la Ruta de Arte Urbano por Los Alcázares.

OBJETIVO. El Parque Empresarial Cabecicos Blancos aspira a convertirse en un área de referencia

Librilla potencia su visibilidad como lugar estratégico para acoger nuevas empresas



El Parque Empresarial Cabecicos Blancos aspira a convertirse en un área de referencia industrial en la Región de Murcia. Ayto Librilla

LIBRILLA

S. T. Librilla se ha consolidado como uno de los municipios de referencia de la Región de Murcia dada su ubicación inmejorable en el arco mediterráneo, con acceso directo a la A-7 (Autovía del Mediterráneo) y a pie del corredor mediterráneo de alta velocidad (AVE), a 20 kilómetros de la capital y a tan sólo 20 minutos del Aeropuerto Internacional de la Región de Murcia.

Esta situación estratégica hace que sea un punto de reclamo y atracción para inversiones, de ahí el interés del Ayuntamiento de Librilla de hacer del municipio un lugar predilecto para vivir en él o desarrollar un negocio. Para ello son constantes los proyectos que se desarrollan desde el Gobierno local, que hace un «balance positivo» de los retos alcanzados, mucho más teniendo en cuenta el inconveniente de la pandemia, ya que «todos los recursos se volcaron al ámbito sanitario con la finalidad de cuidar y proteger la salud de todos los vecinos, lo que provocó un parón de, prácticamente, dos años en otras áreas», explica el alcalde Tomás Baño.

Actualmente, hay un proyecto de envergadura en marcha como es la construcción del nuevo CEIP Sagrado Corazón de Jesús, con una inversión superior a 5 millones de euros. Y al mismo tiempo, en el área de Sanidad, se ha recuperado el servicio de Asistencia Médica Continuada 24 horas durante los fines de semana y vísperas de festivos. Esta ampliación «supondrá un salto de calidad y accesibilidad en la asistencia sanitaria que nuestros ciudadanos venían demandando desde hace más de 10 años», asegura el alcalde, que recuerda, además, que «tenemos como objetivo prioritario la construcción de nuestra Zona Básica de Salud, número 90».

Ecoparque

En los últimos cuatro años, numerosas áreas se han beneficiado de

distintos proyectos. En Medio Ambiente destaca la construcción del primer Ecoparque – Punto Limpio del Municipio. Con una inversión de 248.000 euros, permitirá evitar el impacto ambiental de los vertidos incontrolados y contribuirá a la reutilización y reciclado de este tipo de residuos.

Actualmente, el Ayuntamiento trabaja en tres proyectos de mejora de la eficiencia energética de edificios municipales, con la solicitud de subvenciones para la instalación de placas solares fotovoltaicas en el Aula de Estudio, el Colegio Sagrado Corazón de Jesús y la Biblioteca Municipal, para que sean autosuficientes energéticamente.

En cuanto al área de Obras y Servicios, hay que destacar la construcción de un jardín en el centro del municipio que ha permitido recuperar paisajísticamente la zona y habilitar un espacio verde, mejorando la accesibilidad y tránsito peatonal. Este espacio, con una inversión superior a 220.000 euros ha sido construido por el PMEF Jardín Terapéutico para personas mayores, generando la oportunidad de formarse como jardineros a 15 personas del municipio y mejorar su empleabilidad.

Igualmente hay que reseñar el Plan de cooperación de obras y servicios municipales, anualidades 2022-2023, centrado en la reforma y rehabilitación de los jardines municipales, con una superficie de 32.606 m² y un presupuesto de 179.316 euros.

En cuanto al área de Empleo, Formación y Desarrollo Local, el Ayuntamiento de Librilla desarrolla anualmente el Plan de Formación Municipal, que incluye distintas acciones, entre ellas los certificados de profesionalidad, destinados a mejorar la cualificación de los solicitantes para conseguir su inserción laboral. A pesar de la pandemia, el municipio ha recibido más de 500 solicitudes de inscripción por año. Solo en los dos primeros meses de este 2023 se han recibido más de 160.

Por otro lado, el Ayuntamiento de Librilla dispone de un servicio de bolsa de empleo municipal con servicios como la gestión de ofertas de empleo, inscripción de demandantes, orientación laboral o elaboración de cv. Desde 2022 se han tramitado más de 40 ofertas de empleo, logrando así la inserción laboral de los usuarios inscritos.

Espadas
& **Vivancos**
ABOGADOS

Plaza José Esteve Mora 2
30004 Murcia

Tlf.: **968 92 55 92**

www.espadasyvivancos.com

Entre los proyectos emblemáticos está la construcción de un colegio y de nuevos espacios verdes

Por último, también se ha conseguido la aprobación y ejecución de dos Programas Mixtos Empleo-Formación que han permitido formar a 30 alumnos y alumnas en los oficios de Ayudante de jardinería y Monitor de Ocio y Tiempo Libre, a la vez que se realizaban numerosos trabajos en beneficio de la ciudadanía.

En el área de Industria destaca la recepción del Parque Empresarial Cabecicos Blancos. Con el fin de que éste sea un espacio de referencia dentro de las áreas industriales de la Región se trabaja en la implantación de servicios diferenciales y en programas de eficiencia energética para el alumbrado público. Precisamente en este espacio se ha puesto en funcionamiento una Edar Industrial, la segunda con esta calificación de la Región, que viene a solucionar un problema histórico, generando agua reaprovechable para riego.

Por último, las obras de construcción de la nueva subestación eléctrica están en fase de contratación. Esta permitirá suministrar la potencia eléctrica necesaria a las empresas que se ubiquen en el Parque Empresarial y en el futuro desarrollo industrial de Belén Norte.

En el área de agricultura destacan las obras del sector 3 de modernización de regadíos de la CR de Librilla, que están tocando a su fin, con una inversión de más de 7 millones de euros. Supondrá un gran avance



Construcción del nuevo colegio CEIP Sagrado Corazón de Jesús. Ayto. Librilla

en el trabajo de los agricultores del municipio y un incremento en la calidad de los productos que cultivan, entre ellos los cítricos, que son los que cuentan con más superficie.

Igualmente reseñables son los avances en Turismo, entre ellos la Declaración de las Pitanzas de San Bartolomé como Fiesta de Interés Turístico Regional. Por otro lado, a través de la Mancomunidad Turística de Sierra Espuña se trabaja en la rehabilitación y adecuación de la Plaza del Lavador, espacio próximo a Las Posadas, con una inversión de 130.000 euros.

Mejora paisajística

A través de los fondos Leader, el Ayuntamiento también trabaja en la recuperación y mejora paisajística del municipio, embelleciendo la

imagen que proyecta, incluyendo una remodelación de la rotonda principal de la entrada Oeste, con una inversión cercana a 21.000 euros.

En el área de Deportes destaca la ampliación del Pabellón Municipal, que ha permitido duplicar las instalaciones del gimnasio y zona de musculación y crear una nueva sala polivalente de actividades, así como mejora la ventilación y climatización de las instalaciones. Todo con una inversión superior a 65.000 euros.

Por último, dentro de Servicios Sociales, Mujeres y Familia, el Plan Corresponsables está permitiendo al Ayuntamiento de Librilla desarrollar numerosas actividades relacionadas con servicios de cuidado profesional, actividades de conciliación familiar y laboral, actividades extraescolares, escuelas vacacionales, aulas vespertinas, etc., con especial



Explanada en la que se ubicará el nuevo ecoparque de Librilla, que está en el parque empresarial de Cabecicos Blancos. Ayto. Librilla

prioridad para familias de mujeres víctimas de violencia de género y de otras formas de violencia contra la mujer, familias monoparentales, familias de mujeres en situación de

desempleo de larga duración, mujeres mayores de 45 años o familias con otras responsabilidades a cargo. La inversión es de 86.600 euros y para 2024 será de 86.000.



Ingeniería, Arquitectura y más

Senda de Granada, 133, 30110 Murcia
imacapi@imacapi.es

868 95 09 62



CABECICOSBLANCOS

PARQUE EMPRESARIAL LIBRILLA

AUTOVIA A-7. SALIDA 641

LIBRILLA

APUESTA. Los presupuestos incluyen líneas de ayuda directa, inversión pública, actuaciones para atracción de tejido empresarial de vanguardia y proyectos emblemáticos para hacer un municipio más sostenible y acorde a las líneas de actuación de la Agenda 2030

Lorquí contribuye al fortalecimiento de la calidad de vida de sus vecinos y la modernización de la ciudad

LORQUÍ

EFQ. El Ayuntamiento de Lorquí cuenta para este año con unos presupuestos generales que ascienden a un total de 17.558.348 euros, lo que supone un incremento de dos millones de euros con respecto al ejercicio anterior. Unos presupuestos que refuerzan las inversiones, apuestan por la reforma y

ampliación de servicios públicos e inciden en el avance social y vital creando nuevos espacios para el cuidado de las personas. En palabras del alcalde del municipio, Joaquín Hernández, «los nuevos presupuestos abordan y dan soluciones a todos y cada uno de los problemas y necesidades de nuestros vecinos, incluyendo grandes proyec-

tos que modernizarán Lorquí, sin olvidar las circunstancias sociales que pueden afectar a la vida de nuestros ciudadanos».

Todo ello desde los ámbitos social, cultural, deportivo, educacional, patrimonial, de igualdad y medioambiental, con el objetivo de adaptar el municipio a los nuevos retos de sostenibilidad de las ciudades así como a las líneas de actuación de la Agenda 2030 y la Agenda Urbana incluyendo, además, las propuestas de la ciudadanía recogidas en los procesos participativos.

El contexto internacional (guerra de Ucrania, tensiones inflacionistas, alteraciones del mercado energético...) marca la agenda de estos presupuestos, que ponen énfasis en la necesidad no solo de cubrir los crecientes gastos del municipio, la prestación de servicios y los efectos globales de la crisis, sino también las necesidades esenciales de la población y contribuir al fortalecimiento de la calidad de vida de los lorquitanos.

Y así, junto a las líneas de ayuda directa a los vecinos, asociaciones y colectivos, la inversión pública y las actuaciones para atracción de tejido empresarial de vanguardia, se iniciarán proyectos emblemáticos que harán de Lorquí un municipio más moderno.

La estabilidad presupuestaria y la sostenibilidad financiera de la que hace gala el Ayuntamiento de Lorquí han permitido hacer de éste «un consistorio sostenible y fuerte que permita afrontar los retos del futuro con una estructura sólida y firme», asegura el alcalde. En este sentido, la portavoz del equipo de Gobierno y teniente de alcalde, Paqui Asensio, asegura que «estos

presupuestos refuerzan Lorquí como un municipio con una gran calidad de vida, reconocible fuera y dentro de nuestras fronteras».

Así, los presupuestos recogen los gastos de la plantilla de personal y no recortan en ningún servicio de los que se prestan desde el Ayuntamiento: desde el Servicio de Ayuda a Domicilio y Teleasistencia, con una partida de 160.000 euros, las Ayudas de Emergencia Social, el Servicio Concilia en los Centros Educativos, a las escuelas de Navidad y verano, pasando por el resto de prestaciones que se garantizan desde el Consistorio. Además, se le suman nuevos proyectos como el de ludoteca, servicio de canguro para las clases de español para inmigrantes y el camino escolar seguro, entre otros. Todo ello con el fin de facilitar y ayudar a las familias en la conciliación de la vida familiar y laboral.

Remodelación del campo de fútbol

Este ejercicio se seguirá apostando por el deporte escolar, con un total de 60.000 euros, y la inversión de 1.265.000 euros en la remodelación integral del campo de fútbol municipal, que será realidad en unos meses. Asimismo, se mantendrá el apoyo a la movilidad con el servicio gratuito de transporte público

(bonobús) y también se incluye el servicio de recogida de poda.

El Ayuntamiento de Lorquí continuará también su colaboración con el tejido asociativo destinando un total de 209.950 euros.

Importantes inversiones

En cuanto a las inversiones ascienden a casi 7.300.000 euros. Entre las mismas destacan la construcción de un centro residencial para personas mayores (523.776 euros); la ampliación de la Escuela Infantil (614.000 euros); actuaciones para la mejora de las áreas comerciales de Lorquí en las zonas Plaza Víctimas del Terrorismo y Calle Cerca; mercado no sedentario y área comercial Calle Virgen del Rosario y Calle La Noria (2.500.000 euros); rehabilitación del Antiguo Ayuntamiento (400.000 euros).

Otras inversiones recogidas son: instalación de placas fotovoltaicas en edificios municipales; instalación de pantallas interactivas en las plazas del municipio; adquisición de un solar para la Asociación de Vecinos de La Anchosa; adecuación del solar de la Asociación de Vecinos de Los Palacios; actuaciones en la urbanización de Los Valentines; arreglo de parques y jardines; obras en Calle la Reina para evitar las humedades en la Parroquia Santiago



Joaquín Hernández, alcalde de Lorquí. C. Balibrea



Las obras de remodelación del campo de fútbol recogen actuaciones tanto en la zona de juego, como en el graderío, vestuarios y zona de acceso. Ayto. Lorquí



Infografía con la remodelación del antiguo Ayuntamiento, que es un proyecto europeo para hacer un edificio de usos múltiples. Ayto. Lorquí

Apóstol; mantenimiento de casas cueva municipales; mejora en infraestructuras de agua potable y alcantarillado (75.000 euros); actuaciones en pavimentación, alumbrado y caminos rurales (150.000 euros); colocación de placas con el nombre de las calles del municipio; obras en el carril bici para su mejora y adecuación y ampliación del mismo hasta Los Mateos; y obras en la red de abastecimiento, el Plan de Obras y Servicios con 190.000 euros y 251.000 euros para la renovación de la red de abastecimiento, entre otras propuestas.

Asimismo, se incluye una partida para la redacción de grandes proyectos como un centro de día para personas mayores, ampliación del cementerio y centro residencial de personas con discapacidad.

El Ayuntamiento de Lorquí, consciente de la necesidad de mejorar

Avances importantes con el proyecto 'Life CityAdapt3'

El Ayuntamiento de Lorquí da gran importancia al impacto del importante proyecto Life CityAdapt3, que ha contado con un importe de 2.231.000 euros, y

la vida de sus vecinos en un contexto marcado por la incertidumbre, dedicó una gran parte de sus inversiones el pasado año a desarrollar políticas destinadas a ayudar a las personas en situación de vulnerabilidad, con ayudas de Emergencia Social (44.500 euros), ayudas a hosteleros y emprendedores

ha permitido realizar actuaciones de relevancia en el Cabezo de la Ermita, Cuesta del Catecismo y la Cueva de las Trillizas. Siguiendo esta línea se han solicitado dos proyectos, dentro de los fondos 'Next Generation', para acondicionar el antiguo ayuntamiento por el que se le han concedido al consistorio 400.000 euros, así como para la rehabilitación de la Casa de la Arboleda, en este caso por un

(53.500 euros) –estas últimas incluyen una asignación de 75.000 euros en 2023–.

También se destinaron ayudas para el arreglo y rehabilitación de fachadas y casas cueva por un total de 99.545 euros, para 2023 se contemplan 125.000 euros, más 50.000 euros para mantenimien-

importe de 3.600.000 euros, que está pendiente de resolver. El Ayuntamiento de Lorquí también está trabajando en la adquisición de otros inmuebles como la Casa de la Plaza de un importante valor patrimonial con el objetivo de devolver al municipio el valor histórico de algunos de sus edificios más emblemáticos y característicos, con el fin de que sea una ciudad atractiva y potencie su singularidad.

to de casas cueva municipales. Además del gran proyecto de la nueva Biblioteca Municipal con 1.100.000 euros.

En caminos rurales se destinaron un total de 118.023 euros y para 2023 se han recogido 150.000 euros más, y para los polígonos industriales se adjudica-

ron 150.000 euros y 1.490.000 euros para la electrificación del Saladar II. En parques y jardines se ejecutaron 260.000 euros, en 2023 serán 187.000 euros para esta partida.

En 2022 se procedió al arreglo del cementerio por un valor de 50.000 euros y se continúa trabajando en el acondicionamiento de la Noria del Tío Rapao por un importe de 40.000 euros. En colegios se invirtió un presupuesto de 39.000 euros, haciendo visible el compromiso del Consistorio con la Educación.

En otras áreas se mantendrá la apuesta del Ayuntamiento por la participación ciudadana, la juventud, la incorporación al mercado laboral de sus vecinos, la digitalización y transformación digital, el bienestar animal y la inclusión social, con importantes partidas en cada área.

SERVIMAN
Murcia

Pol. Ind. El Sadar I
30564 Lorquí (Murcia)
Tel: 968 68 75 67
Móvil: 686 96 58 17





El alcalde, Diego José Mateos, posa junto a los alumnos de los programas de empleo en una visita a la ermita de San Lázaro, recientemente reformada. Fotos: Ayto. Lorca

TRABAJO. Se han remodelado avenidas e inaugurado espacios para el disfrute de los vecinos

Lorca impulsa la mejora de sus espacios públicos e infraestructuras



El Auditorio y Palacio de Congresos Ifelor ha permitido al municipio entrar en el circuito de los grandes espectáculos.

LORCA

EFQ. Lorca es hoy una ciudad mejor, más moderna y dinámica. Un municipio más vivo, donde ha vuelto a resurgir la vida cultural y de ocio, con más espacios para los jóvenes, nuevas zonas verdes y unas infraestructuras renovadas.

Gracias al trabajo realizado, son muchas las mejoras de las que se puede disfrutar a día de hoy en la Ciudad del Sol. El municipio cuenta con un paso inferior de San Antonio que descongestiona las históricas colas de tráfico que se producía en la entrada norte al municipio. También se ha renovado la calle Jerónimo Santa Fe y la zona sur del barrio de La Viña con fondos íntegramente municipales, con el objetivo de renovar todos los servi-

cios y mejorar la accesibilidad con aceras más amplias y nuevos espacios verdes.

Durante este 2023 se va a proceder a la culminación del vial de los barrios altos, los tramos que quedan para completar la ronda central y el comienzo de la construcción del Palacio de Justicia, «lo que seguirá haciendo de Lorca una ciudad en continua renovación para recuperar la capitalidad subregional que nunca se debió perder», indican desde el consistorio.

La rehabilitación del coso de Suttullena será una realidad este año, una plaza de toros de Lorca que reabrirá sus puertas como un espacio multiusos que albergará eventos taurinos, culturales, lúdicos y deportivos.

En el ámbito cultural, la apertura del Auditorio y Palacio de Congresos Ifelor ha permitido al municipio entrar en el circuito de los grandes espectáculos, con eventos como la Film Symphony Orchestra, 'Peter, el musical', el inicio de gira de Revolver o, próximamente, el Ballet Nacional.

Se han mejorado espacios como la pasarela Miguel Navarro sobre el río Guadalentín, con un nuevo sistema de iluminación, y se ha pues-

scala[®]
I M A G E N

**RÓTULOS
IMPRESA**

www.scalaimagen.com

Durante 2023 se culminará el vial de los barrios altos y se empezará a construir el Palacio de Justicia

En los últimos años se han recuperado más de 1.500 plazas de aparcamiento

to en marcha el Plan Aparca, lo que ha recuperado más de 1.500 plazas de aparcamiento en los últimos cuatro años. También es reseñable la creación de nuevos senderos en el entorno natural de San Lázaro y Los Pilones, muy cercano al casco urbano de la ciudad, y la puesta en marcha de la iniciativa 'Camino del sol' como oferta de turismo deportivo en las pedanías.

El consistorio sigue trabajando para recuperar el casco histórico, el corazón de la ciudad, con la renovación de vivienda. También se están renovando edificios históricos como la iglesia de Santa María, actual sede del Ciufront, o la ermita de San Lázaro, junto a otras administraciones y colectivos como el Foro Casco Histórico de Lorca.


Se han ido recuperando durante los últimos meses, y tras años duros de pandemia, la vida en las calles y plazas gracias, sobre todo, con eventos festivos señalados como la Semana Santa; la Feria Chica y la Feria de Septiembre; San Clemente, Navidad (con la visita de Papa Noel y los Reyes Magos) y carnaval, además de los conciertos de tardeo o el festival 'Viva Lorca'.

Por otro lado, no se han olvidado políticas para los jóvenes, para que cuenten con recursos. Por ello, se han creado salas de estudio 24 horas, que ya suman tres; el recién inaugurado centro de ocio joven 'La Estación', y otras iniciativas como la remodelación del centro de recursos juveniles M13.

En pedanías, se han seguido mejorando los locales sociales y arreglando caminos; se han incrementado los efectivos de la Brigada de Intervención Rápida; se han abierto nuevas oficinas de atención al ciudadano; se ha puesto en marcha el proyecto piloto 'Taxi Rural' del



Nuevo cuartel de la Policía Local, ubicado en San Cristóbal.



La pasarela Miguel Navarro sobre el río Guadalentín cuenta con un nuevo sistema de iluminación.



Diego José Mateos (2i) visita las obras del tramo III de la Ronda Central.

que el Consistorio sufraga el 60% de los desplazamientos de los vecinos y se han celebrado sus fiestas para mantener siempre vivas las tradiciones y costumbres.

Por su parte, Lorca sigue siendo pionera en la puesta en marcha de medidas para mejorar la

vida de los ciudadanos y ciudadanas con acciones como la aprobación del 'Plan de igualdad de oportunidades entre hombres y mujeres' y la continuación del mural pictórico 'Mujeres esenciales por la igualdad' para visibilizar la importancia de ellas en la sociedad

lorquina. También se ha creado el Consejo Sectorial de Infancia y Adolescencia; se ha cedido un terreno a Apandis para una residencia para personas con discapacidad y se ha construido una escuela infantil en La Viña por parte del consistorio.

En el ámbito de seguridad, el municipio ha incrementado los medios materiales y humanos de la Policía Local con la creación del nuevo cuartel de San Cristóbal, se han ampliado los agentes de policía y vehículos y se han instalado 30 cámaras de videovigilancia.



PIEDRA NATURAL



Compromiso con el Desarrollo Sostenible REGIÓN DE MURCIA

CANTERAS PROPIAS CON AMPLIA VARIEDAD DE PIEDRA NATURAL: Rosa Zarci / Crema Levante (Gris Zarci) / Crema Altea y CALIZA Capri. Cada uno de estos materiales está disponible en **tabla, solería, piezas cortadas a medida**, elaborados con un amplio abanico de acabados: al corte, apomazado, pulido, flameado, envejecido, abujardado, arenado + cepillado. Lo que nos permite adaptarnos a las demandas de nuestros clientes en tamaños, grosores, volúmenes, etc...

"No hay espacio del hogar que se resista a la belleza de esta Piedra Natural"

DESDE 1965 DEDICADOS A LA PIEDRA NATURAL



Mármol Marín
www.marmolesmarin.com

MAZARRÓN

S. T. Desde 2019, el Ayuntamiento de Mazarrón ha destacado por su solidez y estabilidad, centrando las actuaciones en la creación de proyectos que doten al municipio de las infraestructuras necesarias y de iniciativas ilusionantes en diversas áreas. En desarrollo rural, cabe mencionar la descentralización de infraestructuras con actuaciones de adecuación y asfaltado de caminos rurales, así como instalaciones deportivas y arreglos de aceras.

En lo que a políticas de bienestar animal se refiere, Mazarrón ya cuenta con su primera área de esparcimiento canino, con más de 2.000 m². Además se han firmado convenios con Aproama y Friends of Animals y se ha implantado el método CES para controlar colonias felinas. Igualmente, hay que recordar que la playa canica las Moreras cuenta con el distintivo Q de calidad turística, siendo el único municipio que lo ostenta.

El Ayuntamiento ha impulsado la dinamización del comercio local con campañas para incentivar el consumo y ha firmado convenios importantes con la asociación Acoma.

En el área de cultura hay que reseñar las obras para recuperar un edificio histórico como es el Ateneo Cultural, así como la organización de múltiples exposiciones de la Universidad Popular o el Festival de Festivales 'Mares de Papel'. Destaca también el lanzamiento de la campaña 'Son nuestros' para que los barcos fenicios se expongan en Mazarrón.

Mazarrón es el municipio con más eventos deportivos de la Región. El apoyo a clubes, asociaciones y escuelas deportivas permite fomentar un estilo de vida saludable y la inclusividad. Ha acogido campeonatos como la I Copa de Europa de Talla Baja de Fútbol Sala, la I Copa de España de Parasurfing o la Copa del Rey de Motos de Agua, consiguiendo desestacionalizar el turismo.

En el área de educación destaca la apertura de la primera sala de estudio 24h del municipio, la ampliación del horario de aulas de estudio, así como el desarrollo de mejoras en instalaciones en los colegios.

En cuanto a las políticas de empleo, formación y desarrollo local, el Ayuntamiento ha creado bolsas de empleo para ampliar el personal, se han potenciado programas de empleo juvenil y se han ofertado cursos gratuitos para desempleados.

Mazarrón ha visto ampliada la programación de sus fiestas patronales

DINAMIZAR El Ayuntamiento dota al municipio de nuevas infraestructuras y servicios en diversas áreas

Mazarrón, apuesta pionera por proyectos ilusionantes que dan solidez y estabilidad

y de pedanías, llevando actividades a barrios y plazas con una masiva respuesta de los vecinos, apoyando por primera vez a las asociaciones con la recaudación de los conciertos.

En el área de Hacienda y Recaudación reseñar la aprobación de los primeros presupuestos participativos y ayudas directas a afectados por los ERTes, pymes y autónomos para paliar los efectos de la pandemia.

Mazarrón también es un municipio comprometido con el medio ambiente, como demuestra la celebración de jornadas de limpieza de fondos marinos y costas; las campañas de concienciación de reciclaje, aumentando de 8 a 42 los contenedores para aceite doméstico; o la mejora de los puntos de reciclaje de textil. En vía de implantar estaría el contenedor para restos orgánicos.

Desestacionalizar el turismo

En el área de turismo destaca la inversión de 4.150.000 euros del Plan Extraordinario de Sostenibilidad Turística con fondos Next Generation para dinamizar y desestacionalizar el turismo de manera sostenible.

En cuanto a patrimonio, destaca la adquisición para adecuación de edificios y solares como el antiguo Cuartel de la Guardia Civil, el solar de Cruz Roja, el edificio del Sindicato y el inmueble de la Calle Ceballos, cuya fachada tiene gran valor histórico. Además, existen proyectos de rehabilitación de un edificio en Calle San Hilario y la Casa de la Cañadica

La seguridad urbana se ha visto mejorada con la incorporación de una patrulla canina a la Policía Local, la ampliación de su flota con cuatro vehículos y mayor presencia preventiva en pedanías y barrios del municipio. También ha mejorado la seguridad vial con el cambio de la señalización vertical y horizontal.

En el área de Sanidad la respuesta eficaz ante la crisis sanitaria con vacunaciones y testeados masivos habla por sí sola. Además, hay que destacar la ampliación del consulto-



Gaspar Miras Lorente, alcalde de Mazarrón. Fotos: Ayto. Mazarrón



Concierto de Niña Pastori a beneficio de asociaciones municipales.

en miradores y se han acondicionado las zonas de oasis en playas.

En el área de servicios sociales e igualdad destaca la creación de escuelas de verano inclusivas, escuelas de Navidad, Semana Santa y ludoteca nocturna para facilitar la conciliación. El empoderamiento de la mujer está presente en el renombramiento de calles con el de mujeres mazarroneras, el primer Plan de Igualdad, campañas de erradicación de la violencia de género e instalación de puntos violeta. También se creó la I semana del orgullo gay bajo el lema 'Mazarrón con Orgullo'.

Los proyectos a largo plazo han marcado la legislatura con iniciativas como la sustitución de los puestos de socorro y su equipación con placas solares, la redacción del proyecto para crear un centro juvenil, la creación de una oficina de turismo en Puerto de Mazarrón o el proyecto de una rampa de acceso libre y gratuito para embarcaciones.

rio de la Majada, las mejoras en el de Cañada de Gallego, la ampliación del cementerio de Puerto y el proyecto de ampliación del de Mazarrón. Además, se firmó un convenio con Cruz Roja para la prestación del transporte sanitario por más de 180.000 euros para mejorar el servicio.

El Ayuntamiento también ha desarrollado acciones para embellecer la fachada del litoral, joya del municipio, cambiando fuentes de agua potable por unas más accesibles a personas y mascotas, se han modificado pasarelas de acceso a las playas, se han instalado dos columpios



Presentación del plan de reurbanización 'Mazarrón Urbano'.

'Mazarrón urbano', un ambicioso proyecto de remodelación del municipio

La Concejalía de Infraestructuras y Urbanismo encabeza el proyecto 'Mazarrón urbano', el plan más ambicioso de remodelación del municipio y que incluye actuaciones en numerosas avenidas, calles y plazas de Mazarrón, Puerto de Mazarrón, Camposol y pedanías. Estas obras de modernización incluyen el asfaltado, la mejora en la accesibilidad de las aceras, el soterramiento de instalaciones, la mejora de la red de saneamiento y de la eficiencia energética del alumbrado público en vías urbanas tan importantes como la Avenidas de Narciso Yepes, Doctor Meca, del Mediterráneo, Alarcón Palacios, Antonio Segado del Olmo, de los Covachos, el entorno de la Plaza del Romeral y del Convento, así como el acondicionamiento del Jardín de la Purísima, que serán pronto una realidad.

TRABAJOS. El Consistorio instala sistemas de medición del aire y reforma caminos rurales

Fuente Álamo afianza sus infraestructuras e incentiva la cultura

FUENTE ÁLAMO

EFQ. Fuente Álamo continúa el impulso a proyectos de urbanismo, infraestructuras, educación o cultura, entre otros, que mejoran la calidad de vida de los vecinos. Una de las iniciativas de las que ha sido protagonista el municipio es la reparación de los caminos rurales denominados 'A los Martínez' y 'De los Martínez', una obra llevada a cabo por la Comunidad con una inversión de más de 112.000 euros. Entre las acciones desarrolladas está la explanación y

consolidación de la base de los caminos y la creación de pasos de agua, badenes hormigonados y muros de consolidación de los taludes. Por otro lado, en cuanto a infraestructuras también está prevista la reforma integral de la casa de la cultura, con una inversión total por valor de 624.394 euros; la mejora de las infraestructuras del polideportivo de la pedanía de Balsapintada, donde se ordenará el aparcamiento exterior y se construirá un nuevo vallado, y la remodelación y mejora en el en-

torno del casco urbano de Fuente Álamo. En el ámbito de las instalaciones de servicios básicos, el consistorio ha puesto en marcha cuatro nuevas estaciones de medición del aire en diferentes puntos del municipio y está prevista la reforma de los tratamientos terciarios y cuaternarios de la EDAR de Fuente Álamo.

Por otro lado, en el ámbito cultural también hay numerosas actividades para los vecinos. Recientemente se ha celebrado el primer Festival Internacional de Órgano en la



El director general de Agua, José Sandoval, y la alcaldesa de Fuente Álamo, Juana Martínez, visitan las obras en caminos rurales del municipio. CARM

parroquia de San Agustín, que ha contado con músicos de renombre como Benantzi Bilbao, Juan Rubia y Fabio Macera. La pasada semana la alcaldesa del municipio, Juana María Martínez, inauguró la exposición 'Cántaros con arte', que incluye 50 de estos objetos pintados por 50 artistas diferentes, cada uno con su estilo

propio. Por otro lado, el Consistorio presentó recientemente las bases del 51 concurso internacional de pintura 'Villa de Fuente Álamo', una longeva tradición a la que se pueden presentar trabajos hasta el 21 de mayo y que tiene por objeto promocionar, premiar y difundir la creación pictórica contemporánea.

OBJETIVO. Tratará de preservar la artesanía local a través de una cultura reconocida históricamente

Albudeite suma un nuevo reclamo turístico con el Museo del Esparto

ALBUDEITE

EFQ. Albudeite suma nuevos reclamos turísticos que ayudarán a que la localidad crezca en el número de visitantes. Precisamente, entre los proyectos que verán la luz en breve está el nuevo Museo del Esparto y las Antigüedades, el primer museo municipal de Albudeite. Para la rehabilitación del edificio, ubicado en la antigua casa de los maestros, en la avenida de la Paz, el Ayuntamiento ha recibido una subvención de

45.000 euros de la Dirección General de Competitividad Turística.

El objetivo del nuevo centro, que incorporará donaciones de herramientas, utillaje, fotografías y otros elementos aportados por los vecinos del municipio, será el de preservar y dar a conocer la artesanía local a través de la cultura del esparto por la que es reconocida la localidad.

A Albudeite ha llegado el proyecto '5k', que desarrolla la Consejería de Economía, Hacienda y Adminis-

tración Digital, a través de la Fundación Integra, y que supone la puesta en marcha de tecnología e innovaciones para mejorar la calidad de vida de las personas mediante la sostenibilidad en una experiencia piloto que busca mostrar que el concepto 'smart city' no se circunscribe sólo a grandes núcleos urbanos.


Albudeite también se beneficiará de una inversión de 64.000 euros de la Comunidad Autónoma para proyectos de gestión y digitaliza-

ción de los servicios de suministro de agua con el objetivo de reducir pérdidas en las redes, la mejora en el control y la calidad de las aguas en los vertidos de aguas residuales y el ahorro en el consumo.

Por otra parte, una inversión de 43.500 euros ha permitido la reparación y mejora del camino de la Levaura, que sirve de acceso a numerosas fincas agrícolas y ganaderas y a viviendas de diseminados de población. La plataforma de este camino se vio afectada en una longitud de aproximadamente 80 metros por las intensas y continuadas lluvias caídas registradas en marzo del pasado año en la Región, provocando la rotura del talud natural del camino, lo que provocó el descalce de la sección del firme y la rotura del pavimento, impidiendo el paso de vehículos.

Las obras han consistido en la reparación de los daños provocados por las lluvias, incluyendo el desbroce del terreno; la construcción de un muro de escollera formado por bloques de piedra caliza; el cajado del tramo de camino afectado por la rotura; el extendido de una capa de zahorra artificial compactada en todo el ancho de calzada; la aplicación de pavimento de hormigón; la colocación de geotextil; y el desmontado y reposición de la bionda existente.

Esta intervención se suma a la llevada a cabo por la Consejería en el camino Benito por importe de 21.500 euros, por lo que las acciones en este ámbito ascienden a 65.000 euros. También se han realizado obras para la reposición de infraestructuras hidráulicas en la calle del Castillo de la localidad, por 48.000 euros.



BELANDO

CARROZAS Y JUGUETES

AVENIDA DE LORCA, 75
30835 SANGONERA LA SECA - MURCIA



JUGUETESBELANDO@HOTMAIL.COM



645 999 831

MOLINA DE SEGURA

S. Triguero. Desarrollo sostenible y movilidad urbana van de la mano dentro de las políticas municipales que está desarrollando el Ayuntamiento de Molina de Segura, implementando acciones de gran calado como la gratuidad del transporte público urbano.

Molina de Segura cuenta desde el año 2021 con una ordenanza de transporte público urbano basada en un sistema de movilidad capaz de proporcionar alternativas atractivas, confortables y asequibles y que recoge medidas tan importantes como el servicio gratuito de transporte público, aunque no es la única. «Apoyamos un sistema de movilidad moderno y equilibrado con el que dar respuesta a las necesidades de la sociedad molinense, teniendo siempre como objetivo la sostenibilidad, el cuidado del medio ambiente y el fomento de la movilidad ciudadana en medios de transporte colectivos. Todo ello ayudará a disminuir el efecto negativo que representa el uso indiscriminado del vehículo privado», asegura el alcalde de Molina de Segura, Eliseo García.

Indudablemente, la ordenanza reguladora del transporte público urbano pretende hacer partícipe a la ciudadanía de los beneficios del uso de modos más sostenibles, como el transporte público, la bicicleta y los desplazamientos a pie, algo que está consiguiendo desde su aprobación.

De la mano de esta ordenanza, han ido llegando otras iniciativas como la gratuidad del transporte público interurbano de uso general a los colectivos más desfavorecidos, personas con discapacidad, desempleados, pensionistas, familias numerosas y jóvenes.

La intención del Ayuntamiento es que estos programas de movilidad vayan acompañados de nuevas infraestructuras que hagan atractiva esa forma de desplazarse,

PASO ADELANTE. El servicio de gratuidad del transporte público urbano y la construcción de hasta cuatro nuevos aparcamientos disuasorios están beneficiando el uso de modos más sostenibles

Molina de Segura consolida su programa de mejora y transformación de la movilidad



El alcalde de Molina de Segura, Eliseo García (d), junto a la edil Montserrat Montanos y el técnico municipal de Obras Municipales, muestra los planos del que será el nuevo aparcamiento disuasorio Molina Norte, con 151 plazas de automóviles. Fotos: Ayto, Molina de Segura

se, con la potenciación y creación de carriles bici plenamente operativos y sendas peatonales atractivas. En este sentido, también se

ha aprobado un plan para construir hasta cuatro aparcamientos disuasorios nuevos: más de 400 plazas de aparcamiento.

Algunos de ellos ya están en marcha, como el nuevo aparcamiento disuasorio Cañada de las Eras, en la zona norte del casco urbano, con una capacidad de 161 plazas para automóviles y 50 plazas para motos. Este permitirá obtener una utilización provisional de aparcamiento, compatible con actos lúdicos, como el emplazamiento de la Feria durante las Fiestas Patronales y fiestas de barrio y otras posibilidades. Este aparcamiento se encuentra junto a áreas ya ordenadas, por lo que su creación permite dar una continuidad a la trama urbana.

Otro aparcamiento disuasorio gratuito ya en funcionamiento es el de San Antonio, ubicado en el barrio del mismo nombre, dotado con 86 plazas para turismos.

Aprovechando la financiación con cargo al Programa de ayudas a municipios para la implantación de zonas de bajas emisiones y la transformación digital y sostenible del transporte urbano, en el marco del Plan de Recuperación, Transformación y Resiliencia (fondos 'Next Generation EU'), el Programa de Mejora y Transformación de la Movilidad en Molina de Segura, Molina Salu-

dable 2021-24, también ha acondicionado una parcela con una superficie cercana a los 10.000 m² para su utilización como nuevo aparcamiento disuasorio, denominado Molina Centro, en el paraje conocido como La Balsa del Lino, en el Barrio de Santa Rita, disponiéndose de una zona específica para autocaravanas con todos los servicios necesarios para ellas. El número de plazas que acoge este aparcamiento para vehículos turismo es de 188. Además, se proyectan 30 plazas para autocaravanas y 18 plazas para vehículos de dos ruedas. De las 188

plazas para vehículos turismo, se han reservado 5 plazas para personas con movilidad reducida.

El último de los aparcamientos disuasorios proyectados es el de Molina Norte, que incorporará 151 plazas de automóviles.

Inversiones con fondos europeos

Molina de Segura encabeza numerosos proyectos de rehabilitación y promoción del patrimonio histórico, industrial y cultural, así como de rehabilitación energética de edi-



Las cuatro chimeneas industriales del municipio se han rehabilitado y se ha adecuado su entorno, acompañándolas de iluminación.



Rehabilitación de las Antiguas Escuelas de La Torrealta de Molina.

La Estrategia de Desarrollo Sostenible 'Molina 2020. Avanza Contigo' ha permitido proteger el patrimonio cultural y medioambiental

ficios municipales que cuentan con fondos europeos para su desarrollo. Sirva como ejemplo la rehabilitación de las Antiguas Escuelas de La Torrealta de Molina para convertirlas en un centro cívico y acogimiento y conservación del Vía Crucis Viviente. Se trata de un proyecto enmarcado en la Estrategia de Desarrollo Urbano Sostenible e Integrado 'Molina 2020, Avanza Contigo', cofinanciada en un 80% por el Fondo Feder, que tiene como objetivo la conservación y protección del patrimonio cultural y medioambiental y la promoción de la eficiencia de los recursos.

Otra de las acciones se centra en la rehabilitación y adecuación de las cuatro chimeneas industriales de Molina de Segura y su entorno en el casco urbano. Las chimeneas rehabilitadas, huellas del pasado reciente, símbolos del emprendimiento e identidad, del patrimonio industrial y arquitectónico de la ciudad, se encuentran en las plazas de La Cerámica, La Molinera, Huerto Fayrén y Maximino Moreno, y se corresponden con las antiguas fac-

torias de La Cerámica, y las conserveras La Molinera, El Pelicano y Maximino Moreno.

Otro proyecto reseñable es el de rehabilitación y traslado de la Noria del Parque de la Compañía. García Cantó ha afirmado que se trata de «una de las iniciativas más ambiciosas que llevamos a cabo para poner en valor esta parte tan emblemática de nuestro patrimonio local, como es la Noria del Parque de la Compañía, que data del siglo XVIII».

Existe igualmente un Plan de rehabilitación energética y energías renovables en edificios públicos, que incluye una veintena de actuaciones, en el marco de la línea de actuación 3 de 'Molina 2020 Avanza Contigo'. Una muestra de ellos son las obras de rehabilitación y eficiencia energética llevadas a cabo en la Casa Consistorial de Molina de Segura, de cambio de la envolvente, climatización e iluminación, que incluye sistemas para el aprovechamiento de las energías renovables.

Otras acciones igualmente reseñables por su importancia son las obras de remodelación integral del Parque Huerto Fayrén y construcción del nuevo Parque Paraíso de Molina de Segura, así como las obras de construcción de la conexión peatonal y ciclable del centro urbano de Molina de Segura con la Huerta y la Vía Verde del Noroeste, con una inversión de 2.855.169 euros, también cofinanciada en un 80% por el Fondo Feder.



El alcalde Eliseo García, presidiendo la toma de posesión de nuevos agentes de la Policía Local. A. M. S.

Nuevas inversiones en seguridad ciudadana

El Ayuntamiento de Molina de Segura incrementa el servicio de seguridad ciudadana con la incorporación de 14 nuevos agentes de la Policía Local.

El alcalde Eliseo García destaca que «los niveles de seguridad en Molina de Segura están por encima de la media regional,

como así lo atestiguan las estadísticas y los datos irrefutables».

Actualmente está en marcha otro proceso selectivo para la provisión de una nueva plaza de agente, por movilidad, y, durante el próximo año, se cubrirán otras cinco plazas más, por lo que en 2023 el número de agentes en plantilla de Policía Local se elevará hasta los 127.

El constante incremento en el número de habitantes de Molina de Segura, según el alcalde, hacía necesario ese aumento de

plantilla. Y esta ampliación de efectivos va aparejada de un importante esfuerzo económico para dotar a esa plantilla de medios materiales necesarios.

La excelencia alcanzada en seguridad ciudadana también se ampara en la instalación de 130 cámaras de vigilancia repartidos por el municipio.

Igualmente, también se ha establecido un nuevo servicio de vigilancia por drones para emergencias (fenómenos climáticos y búsqueda de personas).

VIDAL®

60

1963 • 2023

La Vida Más Dulce

RETO. El espacio expositivo recupera la historia de esta actividad

La Unión pone en valor su patrimonio histórico con su nuevo Museo Minero

LA UNIÓN

EFQ. El nuevo Museo Minero de La Unión ha abierto sus puertas y supone un aliciente de peso desde el punto de vista turístico a la hora de reivindicar la condición del municipio como localidad minera y cantaora. El nuevo edificio, con cerca de dos mil metros cuadrados, ofrece una experiencia única de primera mano sobre la industria minera y la importancia histórica de esta actividad en este municipio desde hace más de 2.000 años mediante la exhibición de piezas únicas como un lingote de época romana o los distintos úti-

les y herramientas de los oficios asociados a la mina.

El edificio, proyectado por el arquitecto José Manuel Chacón, conserva la fachada original del antiguo Liceo de Obreros, obra de Pedro Cerdán (1901), y se divide en dos plantas. La planta baja acoge una sala multiusos con capacidad para 220 butacas y el espacio central exhibe el último malacate original de la península ibérica, de 15 metros de envergadura y más de cien años de antigüedad.

La planta subterránea propone al visitante un viaje al pasado con elementos originales de la época



Museo Minero de La Unión. Ayto. La Unión

del resurgir de la minería en La Unión como vagonetas, raíles, carburos, mecanismos para la molienda, explosivos o artefactos de Maquinista de Levante, la factoría que distribuía útiles de metalur-

gia industrial a las principales cuencas mineras del país.

El arquitecto de la museografía, Ángel Rocamora, bajo el lema 'Del Mundo Soterrado al Cielo Abierto', ha recreado en el inte-

rior de la planta subterránea una fiel colorimetría de la mina que hace que el visitante experimente una identificación total con el paisaje y entorno de la zona donde se ubica el museo, a los pies de la Sierra Minera, Bien de Interés Cultural desde 2015.

La función didáctica del Museo se apoya en más de setenta metros de lineales expositivos, maquetas y audiovisuales que detallan la actividad del minero, el papel de la mujer en la sociedad de La Unión, el milagro económico de la actividad industrial de mediados de siglo XIX o los graves efectos de los vertidos de residuos mineros en la bahía de Portmán.

Otros atractivos de la visita son las muestras de 200 minerales de toda España y otros países únicos por su geomorfología o un despacho con mobiliario original de un industrial de la época que se encontraba en una antigua vivienda de Portmán.

ESPACIO. El Centro de Investigación Arqueológica se convertirá en nuevo foco de atracción

Moratalla presenta acciones encaminadas a implementar servicios y evitar la despoblación

MORATALLA

EFQ. Moratalla afronta el gran riesgo de la despoblación como el mayor de sus retos, de ahí que la mayor parte de las políticas municipales vayan encaminadas a frenar la pérdidas de residentes, mejorando infraestructuras y servicios e incorporando iniciativas que se traduzcan en actividad y sean un reclamo.

La antigua escuela rural de las Casas de Aledo, en Moratalla, albergará un centro de investigación arqueológica dedicado a difundir el patrimonio de Campo de San Juan, El Sabinar y Calar de la Santa. En principio, las nuevas dependencias abrirían esta primavera y contribuirían a revitalizar una zona golpeada por la despoblación, según esperan los promotores de la iniciativa. El Ayuntamiento y la Asociación de Estudios Protohistóricos y Arqueología han firmado el convenio que pone en marcha el proyecto.

Las dependencias contarán con un laboratorio arqueológico, un salón para conferencias y un albergue, con 17 plazas, para estudiantes. El nuevo centro ayudará a impulsar campañas de prospección y excavación arqueológica, rutas guiadas para conocer el patrimonio y jornadas de observación astronómica.

Moratalla ve con buenos ojos cualquier medida que ayude a evitar la

despoblación, una de ellas es fomentar el empleo en la zona. El SEF anunciaba el pasado mes de enero su deseo de buscar impulsar nuevas actuaciones en las políticas activas de empleo en la localidad. El pasado año se desarrollaron 19 cursos de formación en los que participaron 100 alumnos, y se otorgaron ayudas de 137.848 euros para fomentar el empleo y la contratación.

En cuanto a las mejoras viales, hay que destacar las obras de refuerzo y estabilización de diversos taludes en la carretera que enlaza Moratalla con los núcleos de población hasta llegar al Campo de San Juan (RM703). Del mismo modo, existe



Vista panorámica de Moratalla desde su castillo. Guillermo Carrión

la prioridad de mejorar el vial de Benizar, lo que supone la implicación del gobierno de Castilla La-Mancha para mejorar la cohesión territorial y prestar el mejor servicio a los vecinos. Otros pequeños gestos son

los de instalar un cajero automático en las pedanías de El Sabinar y Cañada de la Cruz haya sido muy bien recibida por sus vecinos. Se trata de una medida que lucha contra la exclusión financiera en pedanías.

NOVEDAD. El municipio ya cuenta con su Museo de la Villa

Calasparra se reivindica como destino turístico y presenta su esperanzador 'Gastropaisajes'

CALASPARRA

EFQ. Calasparra es un municipio con gran potencial turístico, algo que está dejando intuir en los últimos años, consolidándose como destino rural de primer nivel. Así se explica el buen recibimiento de su oferta o la presentación de iniciativas como el nuevo proyecto 'Gastropaisajes Calasparra 2023', un foro internacional de la cultura gastronómica y los paisajes culturales que pretende poner en valor el arroz de Calasparra, su

cultura y sus paisajes inigualables en un evento de debate, reflexión, cooperación, impulso, desarrollo y promoción de la cultura gastronómica y los paisajes culturales.

Gastropaisajes Calasparra 2023 se realizará en octubre de 2023, contando con actividades a lo largo de todo el año y coincidiendo con hitos relevantes dentro del proceso de producción del arroz. El foro en sí, serán cuatro días para la realización de un evento que contará

con algunos de los mejores especialistas en el sector agro-alimentario, cultural, científico y gastronómico que participarán en diferentes espacios abiertos al debate y al diálogo, a través de ponencias, eventos de formación, rutas, actividades culturales, turísticas y gastronómicas. Además, se realizarán otras actividades en diferentes comunidades a lo largo del año con la idea de promocionar el arroz de Calasparra por todo el territorio nacional.

Además, el municipio ya cuenta con su Museo de la Villa, en el que el arroz de denominación de origen tiene un gran protagonismo. Este espacio alberga de manera conjunta los espacios dedicados a la Fundación Emilio Pérez Piñero, Arqueología y Etnografía. Se completa con una sala de exposiciones temporales, un salón de conferencias y un almacén temporal. Se trata de un inmueble «dedicado a poner en va-

lor el legado histórico, cultural y patrimonial del municipio», según la alcaldesa Teresa García, apuntando que el inmueble «albergará distintas tradiciones y creaciones que conforman el testimonio y la singularidad de los hombres y mujeres de Calasparra».

A nivel urbano, el municipio se va a beneficiar del convenio suscrito con el Ministerio de Transportes, Movilidad y Agenda Urbana para el desarrollo del proyecto que el Ayuntamiento presentó a la convocatoria dentro del programa de ayuda a las actuaciones de rehabilitación a nivel de barrio del Plan de Recuperación Transformación y Resiliencia, financiado con los fondos europeos 'Next Generation'.

El acuerdo va a permitir potenciar la renovación de los edificios y viviendas, mejoras en las fachadas, mejora en las cubiertas, sustitución de ventanas, sustitución

de sistemas de climatización e instalación de sistemas de generación de energías renovables, consiguiendo un ahorro de energía primaria no renovable.

Con el objetivo de dinamizar el comercio local, la Asociación de Comerciantes ha presentado una campaña que comenzó el pasado 13 de marzo y durará hasta el 30 de abril.

Por otro lado, el municipio cuenta con un nuevo espacio de aparcamiento en el casco antiguo, concretamente en la Calle La Virgen, algo muy demandado por los vecinos y vecinas de la zona. El nuevo emplazamiento cuenta con plazas de aparcamiento para vehículos, aparcamientos para bicicletas y zona para motocicletas.

Por último, hay que destacar la inauguración de la nueva biblioteca del CEIP La Esperanza de Calasparra, un espacio para que los más pequeños cultiven su afición por la lectura.

IMPULSO. El municipio pone en marcha diferentes planes para mejorar la movilidad, las infraestructuras viarias y la sostenibilidad turística, entre otros aspectos

Una Murcia más sostenible

MURCIA

L. Martín. Murcia tiene la sostenibilidad como faro que guía las acciones municipales, en sintonía con los objetivos de la Agenda 2030. Potenciar su valor como destino turístico, hacer una ciudad más agradable apostando por la movilidad y más espacios verdes, renovar las infraestructuras de barrios y pedanías y mejorar la seguridad ciudadana, son algunas de las claves que han marcado el último año de la actualidad local.

El Plan de Movilidad del Ayuntamiento de Murcia, denominado 'Murcia en marcha', ha sido una de las iniciativas más destacadas, con el que se pretende poner en valor un nuevo modelo de transporte público que sea una revolución en velocidad, accesibilidad y sostenibilidad gracias a los fondos 'Next Generation', así como crear 43 kilómetros de carriles bici para la movilidad sostenible, reorganizar viales para el vehículo privado y crear 2.400 plazas de nuevos aparcamientos disuasorios. La meta es igualar la movilidad de Murcia con la de las grandes capitales europeas, con acciones que desde hace semanas ya se han iniciado en alguna de las zonas objeto del proyecto y que pretenden aumentar las conexiones y convertir las zonas en espacios más transitables y verdes, con renovación de aceras, mobiliario y alumbrado nuevo, carriles bus y bici y más conexiones en transporte público, entre otras acciones.

Además de la Movilidad, en Plan de Mejora de las Infraestructuras Viarias se ha centrado en calles de 21 pedanías y dos barrios para la reposición de asfalto y pavimentación, con una inversión de más de 1,2 millones de euros, y que prevé destinar dos millones de euros anuales a estos trabajos en los próximos cinco años. Los trabajos, que se organizan en 11 lotes, se han ejecutado ya en 75 viales situados en Espinardo, Puente Tocinos, Patiño, Los Garres, Llano de Brujas, El Puntal,



Obras del Plan de Movilidad en el Barrio del Carmen. V. Vicéns / AGM



Una de las jornadas de 'Murcia Eterna'. J. Carrión / AGM

El Raal, Monteagudo, San Ginés, Algezares, La Alberca, Sangonera la Verde, Alquerías, Beniján, Zeneta, Aljucer, Sangonera la Seca, La Ñora y El Palmar, a los que se suman los barrios de la Flota-Vistalegre y El Progreso.

Además, en más de 40 calles de La Albatalla y Murcia se ha renovado el alumbrado con más de 220 luminarias led que se estima que supongan un ahorro de más de 78.000 euros durante su vida útil y un ahorro de energía próximo a los 32.544 kWh. Esta acción, in-

cluida en el Plan de Mejora de Luminarias, tiene por objetivo renovar las luces antiguas, que son más contaminantes y de mayor consumo energético, para conseguir un alumbrado público más eficiente, y continuará en el próximo año y medio con la renovación de más de 8.000 puntos de luz.

A todo esto se suman otras acciones en materia de infraestructuras como la inversión de más de 320.000 euros en las obras de reparación de cuatro colegios, que se llevarán a cabo este ve-

Las pedanías y los barrios centran parte de las acciones desarrolladas en el último año

El nuevo Plan Especial de Vigilancia y Seguridad está detectando conductas delictivas desde febrero

rano: el CEIP Nuestra Señora de la Encarnación (La Raya), CEIP La Cruz (El Esparragal), CEIP Río Segura (Javalí Nuevo), y el CEIP Rincón de Beniscornia, a las que se pretende ir aumentando con nuevos centros.

En materia de seguridad vecinal, el nuevo Plan Especial de Vigilancia y Seguridad en Barrios y Pedanías, que comenzó en el mes de febrero está permitiendo detectar conductas delictivas en zonas como El Raal, Santa Eulalia, Vistabella, La Paz, La Fama, La Ar-

boleja, San Antolín y San Andrés. Se trata de un proyecto que realizan patrullas uniformadas y de paisano, con identificación de personas sospechosas, control de vehículos y registro, en el que participan todos los 393 policías operativos de las Comisaría de Distrito y de Protección Ciudadana.

En este tiempo se han realizado detenciones por delitos como amenazas con arma blanca, violencia de género, acciones contra la seguridad vial, recuperación de objetos robados, etc.

Potenciar enclaves turísticos

Son 3,2 millones de euros, procedentes de fondos europeos, los que destina Murcia a potenciar sus enclaves turísticos, con 18 actuaciones en el municipio que se engloban dentro del Plan de Sostenibilidad Turística y que se realizarán a lo largo de 2023, 2024 y 2025 con el objetivo de «convertir al municipio en un destino sostenible e inteligente, con una oferta de productos turísticos diversa y adaptada a las tendencias actuales del mercado». Para ello, se han estructurado cuatro ejes prioritarios: transición verde y sostenibilidad, eficiencia energética, transición digital y competitividad del destino, todas ellas con actuaciones de revalorización de lugares emblemáticos.

Más allá de potenciar sus enclaves turísticos, el Ayuntamiento está ofertando visitas gratuitas para conocer su historia, patrimonio y gastronomía con rutas guiadas, experiencias y una 'gymkhana' que también sirven para residentes. Por otro lado, el proyecto 'Murcia Eterna' ha promovido durante tres meses la estrategia turístico-cultural del Ayuntamiento de Murcia para los próximos tres años, con un conjunto de jornadas que han servido como un punto de encuentro y reflexión en torno a la cultura y el patrimonio del municipio con la ciudadanía y agentes implicados.

Por último, en materia deportiva, el foco se ha puesto en la renovación del césped e iluminación del Estadio Monte Romero, así como de las cubiertas y pavimentos del pabellón deportivo de Puente Tocinos, y el acondicionamiento de las 11 pistas deportivas del José Barnés.


PROMENTE

psicólogos

Nº. R.R.S.R 40003707

Cuidamos tu mente, cuidamos de ti

Paseo Misionero Luis Fontes Servet 13, 2º C · 30007 Murcia
Tel: 868 24 35 37 www.promente.es psicologos@promente.es



ESCANEA ME

MULA

S. Triguero. Mula avanza en sus proyectos para continuar mejorando sus atractivos y en la excelencia de sus servicios, lo que les ha convertido en un municipio de referencia. Una prueba de ello es el ilusionante proyecto de la restauración integral de la Glorieta del Paseo, «un lugar emblemático de nuestro municipio», tal y como defiende el alcalde de Mula, Juan Jesús Moreno García, que apunta al objetivo principal de «remodelar el espacio y devolverle su aspecto original de jardín español, tal y como lucía en 1929. A través de un gran trabajo de investigación histórica, le devolveremos su esplendor, adaptándolo a las necesidades actuales y utilizando materiales modernos y sostenibles con réplicas de antaño».

Mula cuenta con un rico patrimonio cultural, histórico y natural, principal dinamizador del turismo de la zona. Muchos de los proyectos presentados por el consistorio van precisamente dirigidos a su recuperación y puesta en valor de este patrimonio. Es el caso de las obras de restauración de la Senda del Albar, situada a los pies del Castillo. «Este característico lugar forma parte de un antiguo recinto amurallado que conserva partes de una muralla medieval de los siglos XII-XIII, en cuyo interior se conserva un gran aljibe», resalta el alcalde.

Con el objetivo de avanzar en la vertebración del municipio y la optimización de servicios se están llevando a cabo obras de mejora de las infraestructuras en diferentes vías de los barrios altos de Mula, situados en el casco histórico, y en las pedanías, como La Puebla de Mula, donde se está remodelando el sistema de abastecimiento de agua.

Además de los proyectos mencionados, destacan otros como el plan director del Proyecto Kairós, con el que se ha puesto en primer plano la importancia de recuperar el patrimonio, los barrios del casco antiguo y los del Puntarrón y del Carmen y ponerlos en valor.

El Ayuntamiento ha apostado por la recuperación de edificios emblemáticos, con el fin de beneficiar al pueblo de Mula en cuanto a la conservación de su patrimonio. Se han adquirido edificios históricos como la Torre Medieval de La Puebla de Mula o la ollería de Mariano Artero del siglo XVIII –un gran ejemplo de artesanía alfarera de origen muleño–. También se han recuperado piezas arqueológicas que se encontraban fuera de Mula y se han impulsado las excavaciones arqueológicas de Villaricos, entre otras.

Mula también se ha beneficiado de una mejora significativa de los espacios públicos, dotándoles de infraestructuras renovadas. Un avan-

Entre los proyectos más emblemáticos está la restauración integral del Paseo de Mula para recuperar su aspecto original de 1929

MEJORAS. Muchos de los proyectos también están dirigidos a optimizar las infraestructuras del municipio

Mula avanza en la recuperación y puesta en valor de su patrimonio histórico

ce importante ha sido la renovación de los colectores en la Gran Vía y centro de la ciudad, solucionando los problemas que se ocasionaban cada vez que llovía. «En el área de mejora de infraestructuras, también ha sido significativa la apertura de la piscina climatizada, dotando a los vecinos y vecinas de una demanda histórica y necesaria para fomentar la práctica deportiva y las actividades en el tiempo libre», recuerda Juan Jesús Moreno.

El alcalde de Mula hace un balance «muy positivo» de los objetivos alcanzados en estos últimos cuatro años, «pese a la irrupción y paralización que supuso la pandemia». Apunta que «el Ayuntamiento siempre estuvo trabajando al lado de quienes más lo necesitaban y, en definitiva, apoyando a nuestros vecinos y vecinas a través de políticas sociales de emergencia. En este contexto también se trabajó en la puesta en marcha de proyectos que pudieron ejecutarse a corto plazo, y se siguió brindando a los muleños y muleñas de un gran abanico de actividades e iniciativas culturales».

Plan de Sostenibilidad

Indudablemente, Mula también puede beneficiarse de los fondos europeos. En este sentido, el alcalde destaca el Plan de Sostenibilidad al que ha optado el municipio y que está muy cerca de poder conseguirlo. «Con él queremos situar a Mula y sus pedanías en un referente turístico a nivel regional, apostando por un modelo que ponga en valor su patrimonio histórico y cultural a través de la recuperación del mismo, así como siguiendo criterios de accesibilidad y sostenibilidad que repercutan en una mejora de la economía y la vida social del municipio. También queremos avanzar en el plan director del Proyecto Kairós, pues supone una gran oportunidad para poner en valor la zona».



Proyecto de mejora de la zona medieval del Albar, a los pies del castillo de Mula. Fotos: Ayto. Mula



Noche de los Tambores 2023 - presentación del cartel realizado por el artista muleño Juan Álvarez Montalbán.



La renovada Oficina de Turismo, en el Convento de San Francisco.

El turismo, eje dinamizador clave

El Ayuntamiento de Mula se ha propuesto situar el turismo como un motor dinamizador de la economía local. Recientemente reabrió sus puertas la renovada Oficina de Turismo, situándola como una de las más modernas y digitalizadas de la Región. Ubicada en el histórico Convento de San Francisco, permitirá poner en valor el rico patrimonio cultural, histórico y natural del municipio para convertir a Mula en un referente a nivel turístico dentro de la Región. «Nuestros proyectos van encaminados a recuperar este patrimonio, así como promovemos continuamente las actividades dentro del municipio para atraer turistas», asegura el alcalde Juan Jesús Moreno García.

Mula cuenta con su Noche de los Tambores, una magnífica señal de identidad que también es Patrimonio Cultural Inmaterial de la Humanidad por la UNESCO y que, durante 2022, fue declarado de Interés Turístico Internacional. «Una tradición que atrae a cientos de visitantes cada año y que nos impulsa a seguir mejorando nuestro municipio en aras de impulsar el turismo», añade el alcalde.

OJÓS

S. Triguero. El Ayuntamiento de Ojós trabaja desde hace tiempo en proyectos centrados en la consolidación de la población, como es el caso de la adquisición de vivienda usada en el casco antiguo, con una doble finalidad: la recuperación arquitectónica de las mismas contribuyendo al embellecimiento de las calles y del municipio en sí y generar un banco de viviendas de titularidad municipal para poner en alquiler con cuotas asequibles, que ayuden al arraigo de la población. «Estos proyectos se coordinan con la Consejería de Vivienda, donde se colaboración está siendo fundamental. La Región de Murcia aportará unos 50.000 euros por vivienda a rehabilitar», asegura el alcalde José Emilio Palazón.

De cara a procurar que una zona se asiente en el territorio es muy importante la accesibilidad y la movilidad. En este sentido, Ojós se ha beneficiado de cuatro grandes proyectos, que en su conjunto han supuesto más de 1.500.000 euros: la consolidación de las laderas de la montaña del salto de la Novia, del Solvente, de la carretera hacia Ricote, y un macro proyecto que ha hecho posible que mejorará la calidad de vida de los vecinos de la parte alta del municipio tras la consolidación de la montaña de la calle Ramón y Cajal en todo su extensión.

Otro gran proyecto ha sido invertir en energías renovables con la colocación de una planta de auto consumo para el alumbrado público municipal. Esta acción permitirá abaratar el coste de la factura eléctrica y ese ahorro se invertirá en el municipio en temas sociales.

Otro proyecto que ha supuesto un reconocimiento regional, ha sido la puesta en marcha de un programa de actividades culturales, deportivas, gastronómicas, donde se ha puesto de manifiesto la riqueza paisajística, patrimonial, gastronómica


META. Avanza en la creación de nuevos yacimientos de actividades empresariales en torno al turismo

Ojós consolida su estrategia de crecimiento y arraigo en su territorio

y de tradiciones de Ojós, que se remontan a tiempo inmemorial. Un ejemplo son Los Moriscos, que se ha instaurado como una festividad donde se recrea históricamente su expulsión y que incluye desde actividades teatrales a degustación de recetas andaluzas. Además, existen proyectos de fomento del deporte, como el Campeonato de España de Subida Vertical, competiciones de mountain bike regionales, carreras regionales, y un sinfín de actos más.

El Ayuntamiento de Ojós ha presentado con la ayuda de la Consejería de Turismo un plan de desarrollo turístico que engloba todo el Valle, centrado en varias líneas de actuación: puesta en valor de la zona del Solvente de Ojós, declarada Bien de Interés Cultural por su importancia histórica y paisajística (inversión de 280.000 euros); puesta en valor de un molino harinero como museo interpretativo del uso del agua como motor de desarrollo económico a través de la historia; la digitalización del Museo de Belenes del Mundo, único en su género; y una línea de actuación transversal para generar sinergias de desarrollo con otros municipios en torno a una marca común, el Valle como un destino turístico de interior único e inigualable.

Otro proyecto que fomenta la estabilidad de una población es el asociacionismo. «Hemos trabajado en fomentar la creación de asociaciones de mujeres, jóvenes, deportivas, culturales, de hermandad o la peña



Vista de Ojós y del Valle del Ricote. Fotos: Ayto. Ojós

cohertera, esta última para que hagan más grande esta tradición que nos identifica en la Región y fuera de ella», asegura José Emilio Palazón, que recuerda que el Ayuntamiento también ha colaborado con el comercio para darle visibilidad mediante catas e incentivos para recuperarse de la crisis de la covid-19, y se compromete a seguir apoyándolo con nuevos proyectos. Para lograr estos fines el consistorio ha financiado los mismos. El apoyo institucional es necesario y decisivo para alcanzar las metas propuestas, que «Ojós esté de moda y acoja una gran afluencia de turistas que disfruten del paraíso que es».

Otros proyectos ya en marcha son el comedor escolar, reanudado después de 15 años; una guardería para ayudar a la conciliación e incentivos por el nacimiento de niños; la financiación de libros y material escolar; actividades extraescolares totalmente gratuitas; descuentos del 50% en el autobús urbano a los estudiantes universitarios; bajada del Impuesto de Bienes y el Impuesto de Circulación, lo que redundará en ser el municipio con menor presión fiscal de la Región junto a Librilla y Fortuna.

En la zona rural se están acometiendo diferentes obras de mejora de caminos rurales, para mejorar su accesibilidad. Destacan esta zona las obras de alumbrado con farolas solares y un proyecto para mejorar el abastecimiento de agua.

El Ayuntamiento aspira a la creación de una marca de Valle, como podría ser la ruta Morisca que engloba tradición, música, gastronomía y cultura, todo al rededor de la cultura Andalusí, herencia que se palpa en cada rincón de Ojós.



Ojós ha incorporado como festividad Los Moriscos.



Ojós acogió el Campeonato de España de Subida Vertical.

CONSTRUCCIONES Y CONTRATAS
ONSTREGUI, S.L.

Polígono Industrial La Capellanía
C/ Andalucía, 18. Parcela 19
30600 Archena (Murcia)
Tlf.: 968 67 05 71
www.constregui.com
constregui@constregui.com



Vista aérea de Pliego. Ayuntamiento de Pliego

PROYECCIÓN. La localidad apuesta por un Plan Estratégico de Turismo que sirva de hilo conductor para destacar sus tesoros culturales, naturales, históricos y artísticos

Pliego pone en valor su patrimonio y apuesta por el concepto de 'smart city'

PLIEGO

Lydia Martín. Tras la crisis sanitaria por la covid-19, el municipio de Pliego ha trabajado duro para retomar la actividad cotidiana y reactivarse desde el punto de vista económico y social. En este esfuerzo, ha habido pilares fundamentales para el Ayuntamiento: la digitalización, la gestión telemática, tarifas planas y bonificaciones en impuestos, así como la reactivación del turismo mediante planes de impulso tanto para la mejora y modernización de sus recursos, como para hacerlos más atractivos para el visitante, además de orientarse a captar la atención de turistas potenciales.

En este último aspecto, el Ayuntamiento de Pliego apuesta por la puesta en marcha de un Plan Estratégico de Turismo que actúe de hilo conductor para dar valor a los elementos del patrimonio cultural, natural, histórico y artístico de Pliego. Entre ellos está el poblado ar-

górico de la Almoloya, uno de los asentamientos más importantes de dicha cultura, o el Castillo de Pliego y el Castillo de las Paleras o asentamiento la Mota de su periodo árabe. Otros elementos recuerdan que perteneció a la Orden de Santiago durante varios siglos, como son la Iglesia de Santiago Apóstol, la Casa de la Tercia y el Museo Almazara Santiaguista situada en la Calle del Agua (B.I.C.). Además, cabe destacar en el casco antiguo el Caserío Mudéjar, que reproduce un diseño urbano de las alquerías rurales islámicas.

El paisaje complementa estos edificios históricos, esculpido por el flujo de manantiales, con simas de origen kárstico en las que la circulación del agua ha creado extraordinarias formaciones geomorfológicas de interés internacional, entre las que destaca la Sima de la Higuera (Monumento Natural de la Región de Murcia), una compleja red de salas y galerías de más de

5000 metros. Por otro lado, los aprovechamientos tradicionales del agua y de su fuerza motriz siguen en la memoria de la localidad, como atestiguan los elementos arquitecturales y etnográficos que componen la Calle del Agua. En todo esto, el consistorio apuesta por posicionar Pliego como destino rural a través de la mejora de sus productos turísticos, dinamizando su oferta y crear su propia marca, estableciendo sinergias con la Mancomunidad Turística de Sierra Espuña y con los Planes turísticos Regionales, «desarrollando así nuevas oportunidades económicas que generen empleo y revertan la tendencia de despoblación», tal y como afirma Antonio Huéscar, alcalde de Pliego.

En el ámbito turístico, en este último año se han realizado mejoras como dotar al municipio de un dispositivo interactivo de información turística, disponible los 365 días al año y las 24 horas. Además, se ha mejorado la web

de turismo y se han difundido vídeos promocionales del territorio para favorecer la competitividad de las instalaciones turísticas. A todo esto se suma la dotación de unas gafas de realidad inmersiva para el Centro de Interpretación de la Sima de la Higuera.

Empleo e infraestructuras

La recuperación del empleo es clave en la reactivación económica en la que trabaja el municipio. Por eso, desde el Ayuntamiento se están impulsando planes específicos de formación, algunas en colaboración con el SEF, como el taller de Empleo 'Acondicionamiento del polideportivo municipal', una actuación destinada a mejorar la inserción laboral a través de la profesionalización y adquisición de experiencia profesional, de la población desempleadas participantes.

A nivel de mejora urbanística, se ha terminado la primera fase del

nuevo colegio de Pliego 'Pascual Martínez Abellán' y se ha llevado a cabo la licitación de la segunda fase para dotarlo de dos pabellones y dos pistas polideportivas; la consolidación de las murallas del Castillo de la Mota para evitar que se degraden sus paredes y la creación de un camino accesible para sus visitas, y la renovación de la plaza de abastos para hacer las compras más agradables, entre otras.

Destaca el proyecto 'Smart City 5k' que incluye la puesta en marcha de soluciones inteligentes sostenibles «que servirán para tomar decisiones, analizando la información que se genere para poder desplegar al resto del territorio regional, fomentando el uso de datos abiertos a los que se podrá acceder desde el propio portal del Proyecto 5K», indica el alcalde. Algunas de estas soluciones inteligentes implantadas por el Ayuntamiento están relacionadas con el riego Inteligente, sistema de control de flujos de circulación, dotación de recursos digitales para retransmitir y grabar los plenos municipales y acceso gratuito a las plataformas digitales a un catálogo de contenidos.

Por otro lado, ha conseguido financiación para cambiar gran parte del alumbrado público del municipio y que se traduzca en un ahorro importante en los gastos de luz, además de adecuar varios centros municipales a instalaciones led de menor consumo.

Retos pendientes

Para Antonio Huéscar, son varios los retos pendientes que tiene el municipio, como la puesta en marcha del camping municipal y dar solución a la cubrición del yacimiento de la Almoloya, para lo que ya han hecho el encargo de elaboración del proyecto. En los próximos meses se pondrán en marcha la nueva rotonda en la confluencia que une Alhama y Pliego —que mejorará la accesibilidad y reforzará la seguridad vial—, el asfalto de las travesías de Pliego y el arreglo de los barrancos de La Mota y de Las Cañadas en la zona de los Casones.

«Pliego es un pueblo que apuesta por el progreso y por un futuro mejor, que pasa por potenciar sus recursos propios, y para conseguir un mejor desarrollo tenemos que colaborar todos juntos porque el pueblo lo hacemos entre todos», concluye Huéscar.

Supermercado charter
 Abierto todos los días del año
de 07 a 22 h

24h

Gasolinera Ferretería Suministros agroquímicos

LA VEGA DE PLIEGO

Sdad. Coop. La Vega de Pliego · Ctra. de Mula, S/N · 30176- PLIEGO - Murcia www.vegadepliego.es

MÉRITO. El Ayuntamiento trabaja en el acondicionamiento de su red de infraestructuras para facilitar los entrenamientos de los equipos

Puerto Lumbreras potencia la actividad deportiva y respalda la cultura local

PUERTO LUMBRERAS

EFQ. Puerto Lumbreras continúa con su plan integral para mejorar su red de espacios públicos, con el objetivo de crear un municipio sostenible, seguro y atractivo, gracias al trabajo y esfuerzo sin parangón, incluso con una pandemia de por medio. En los últimos cuatro años, se han puesto en marcha diferentes proyectos y obras con unos resultados satisfactorios, como la Avenida Región Murciana y los trabajos en los parques y jardines, para que los más pequeños puedan jugar con total seguridad en estos espacios.

El deporte ocupa un lugar destacado en la hoja de ruta de Puerto Lumbreras, ya que cuenta con numerosos clubes y equipos de distintas disciplinas: fútbol, balonmano, baloncesto, atletismo o boxeo, entre otras. Entre los proyectos desarrollados en este ámbito, destaca el acondicionamiento del Campo de Fútbol, mediante la instalación de un nuevo césped y la cubrición del graderío, con una inversión que supera los 250.000 euros. Las

instalaciones actualmente son utilizadas por más de 350 usuarios, entre ellos los jugadores del Club Deportivo Lumbreras, Escuela Socio-Deportiva de la Fundación Real Madrid y aficionados, que, a modo particular, alquilan estos espacios.

Además, ha invertido alrededor de 250.000 euros en la mejora de la pista de atletismo. En el proceso de remodelación, se ha asfaltado todo el recinto y se ha colocado pavimento sintético sobre el asfalto. Se trata de una instalación de más de 3.600 metros cuadrados donde se ha aportado también una gran dotación de material deportivo para entrenar las diversas disciplinas atléticas.

Por otro lado, los centros deportivos municipales siguen en auge y continúan acogiendo los entrenamientos del Club Baloncesto Puerto Lumbreras (en el Centro Deportivo Municipal) y el Club de Balonmano Puerto Lumbreras (en el Pabellón Multiusos del Esparragal), ambas entidades han visto cómo su plantilla de jugadores ha crecido de



La alcaldesa de Puerto Lumbreras, María Ángeles Túnez, visita el campo de fútbol municipal. Ayto. P. L.

forma considerable estos últimos años. Además, el Centro Deportivo Municipal acoge diferentes cursos en las piscinas cubiertas y en el resto de salas para todas las edades y forma física. A esto se suman las formaciones dirigidas a bebés y madres, que tienen una fuerte acogida por parte de la población.

Y a nivel deportivo, se dará otro empujón gracias a las obras para la creación de una pista de skate. Unos trabajos, ya adjudicados y con un presupuesto de 40.000 euros, que estarán ubicados en el parque Augusto Vels. «Contribuimos a ofrecer las mejores condiciones para que los deportistas lumbrerenses sigan cosechando grandes

resultados en las competiciones en las que participan», apunta María Ángeles Túnez, alcaldesa de Puerto Lumbreras.

Pero la intención del Ayuntamiento por mejorar y acondicionar sus infraestructuras no se queda solo a nivel deportivo. En 2022 se llevó a cabo la inauguración del Museo y Centro Folklórico Virgen del Rosario de Puerto Lumbreras, que es la sede del Grupo de Coros y Danzas 'Virgen del Rosario' y que cuenta con unos 800 metros cuadrados de espacio para continuar con la promoción de la cultura y la tradición en el municipio. Se trata de un importante espacio para apoyar la labor del grupo y potenciar la tradi-

ción folklórica del municipio que, incluso, difunden con actuaciones a nivel nacional e internacional.

El centro cuenta con todo lo necesario para hacer más cómodo y sencillo el trabajo de este grupo de coros y danzas; recepción, sala de baile, cocina, dormitorios, camerinos o vestuarios. Además, incluye un dispensario de trajes folklóricos, zona de plancha y costura, así como aseos y almacenes para los instrumentos. La planta baja acoge el Museo de Folklore de Puerto Lumbreras, con exposiciones centradas en la labor y la historia del Grupo de Coros y Danzas 'Virgen del Rosario', así como talleres de bordado y música.

Todas las compañías de Seguros en un sitio ÚNICO

 **summa**insurance
Puerto Lumbreras

 600 483 202
www.summaseguros.com



El tótem turístico ofrece información sobre el municipio 24 horas al día. Fotos: Ayto. Ricote

AVANCE. Entre las acciones llevadas a cabo destaca la reforma de la piscina municipal y la mejora del palacete de los Álvarez Castellanos, edificio donde se ubica el centro cultural y la biblioteca

Ricote da un paso al frente en cultura, deporte e infraestructuras



El Consistorio también ha realizado obras en los caminos de huerta para mejorar el tránsito por ellos.

tido destaca, por ejemplo, el inicio de las obras de reforma de la plaza de abastos del municipio y del palacete de los Álvarez Castellanos, actualmente centro cultural y biblioteca, para hacerlo más accesible.

Por otro lado, también se ha renovado la senda del Carrerón y la piscina municipal, (en la que se han arreglado varias averías y se ha colocado nuevo mobiliario para el disfrute de los vecinos).

También se ha adecuando la antigua escombrera, transformándola en un espacio natural; se ha mejorado el abastecimiento de agua potable en las pedanías del campo de Ricote; se han limpiado los caminos del municipio y arreglado el bacheado; se ha mejorado el cerramiento del polideportivo municipal; se han acondicionado varias calles del pueblo con reformas de desagües, acometidas y pavimento; se ha procedido al mantenimiento y la reforma de varios edificios municipales y, por último, se ha creado un tótem turístico, disponible 24 horas al día los siete días de la semana.

La evolución del municipio no solo se ha centrado en lo referido a las infraestructuras, sino que la cultura y el deporte han estado también muy presentes en cada paso. Para fomentar estas dos áreas, el consistorio ha apostado por crear una programación cul-

RICOTE

EFQ. A pesar de haber vivido una legislatura corta al haber entrado en 2021, el equipo de Gobierno del Ayuntamiento de Ricote realiza una valoración «muy positiva» de este tiempo. «Tras una pandemia, una guerra y una DANA con sus efectos negativos, se han conseguido afrontar y mejorar las necesidades de los vecinos para conseguir un buen funcionamiento del Ayuntamiento», indican. Uno de los principales retos a los que han tenido que hacer frente ha sido «la falta de personal administrativo y técnico que ha paralizado muchos proyectos muy importantes, e incluso la gestión del día a día», señalan.

Estos inconvenientes no han frenado las ganas por mejorar su entorno, por lo que en el ámbito público no se ha parado de crear nuevos espacios y remodelar los ya existentes. En este sen-

El municipio ha sido galardonado durante dos años consecutivos con el premio María Moliner de animación a la lectura

tural durante todo el año que fomenta recitales de poesía, exposiciones y visitas teatralizadas. Un ejemplo de este tipo de iniciativas es, por ejemplo, el evento 'I encuentro con la poesía', que se celebró la pasada semana y que contó con la presencia de Laura Pérez Torregrosa, Carlos Gargallo, Manuela Lorente y Antonio Moreno, entre otros. También se ha impulsado la celebración de conciertos de música clásica, dentro del ciclo 'Tañidos del alma' y la proyección de películas en la biblioteca municipal, un espacio que además también potencia la lectura entre los vecinos. De hecho, Ricote lleva dos años consecutivos recibiendo el premio María Moliner de animación a la lectura, «que es un reconocimiento al esfuerzo de nuestra biblioteca basado en la eficiencia e integración social a través del uso de las nuevas tecnologías», subrayan.

Por otro lado, en el ámbito deportivo se ha creado la escuela de baloncesto Valle de Ricote, un club de judo y otro de pilates, además de numerosos campeonatos de fútbol y gimnasia para todas las edades. También se han impulsado rutas de senderismo por la zona que ponen en valor el entorno natural. «Nuestra intención es seguir motivando la práctica de deporte en nuestro municipio», subrayan.

Mejoras educativas

Junto a la cultura, la educación es otro de los aspectos que son clave para determinar el valor de un municipio. En este sentido, Ricote ha mejorado las instalaciones del centro público Jesús García Candel, en el que se ha puesto un nuevo sistema de ventilación, se ha realizado una limpieza con ozono, se ha pintado y se han colocado aparatos de aire acondicionado. Asimismo, se ha instalado un desfibrilador en el colegio y en la guardería; se han puesto en



La antigua escombrera es ahora un espacio natural.



Nuevos espacio de recreo de la antigua escombrera.



El Carrerón cuenta con paneles informativos.

marcha ayudas para el material escolar en el colegio y en el instituto y se han implantado nuevos servicios de conciliación que permiten a los padres dejar a sus hijos en el centro tanto antes del horario de clase como después para facilitar así su día a día.

En el aspecto educativo y cultura también es relevante recalcar la creación de un centro joven que potencia las actividades so-

ciales saludables entre los menores de edad y fomenta las relaciones sociales y el intercambio cultural.

El avance en estas áreas es valorado como un «éxito» por parte de un equipo de Gobierno que ya tiene pensado sus objetivos si gana las próximas elecciones. Entre las metas que se han planteado está, por ejemplo, conseguir la ejecución de varios proyectos ya

presentados, cambiar el Punto de Atención a la Infancia por una escuela infantil y crear un museo de historia del Valle de Ricote que ponga en valor la zona y destaque su importancia para la Región.

También se quieren reparar los caminos rurales y reparcelar la calle Alharbona para vivienda joven, lo que permitirá atraer a nuevos habitantes al municipio. Por

último, pretenden crear una oficina de turismo presencial, reformar y acondicionar de nuevas tecnologías el centro joven, y rehabilitar la casa forestal La Calera para conseguir que sea un foco de atracción turística importante, tanto a nivel regional como nacional, lo que puede suponer un beneficio económico para los negocios de la zona.

Ahora tu gestión de agua...

¡date de alta ya!

- GESTIÓN DEL CONSUMO
- ENVÍO DE FACTURA DIGITAL
- CONTRATACIÓN
- LECTURA DE CONTADORES

REALIZA TODOS LOS TRÁMITES DE UNA FORMA ÁGIL Y SEGURA

<https://clientesagua.acciona.com>

más fácil

NUEVA

oficina virtual

acciona

Realiza las gestiones desde cualquier dispositivo móvil

DESCARGAR EN Google Play

Descárgalo en el App Store

SAN JAVIER

EFQ. San Javier despide una legislatura especialmente fructífera en inversión, con más de 17 millones de euros destinados a obra pública. El esfuerzo realizado por el Ayuntamiento de San Javier ha sido posible, por un lado, gracias al buen estado de las finanzas municipales y, por otro, a la exitosa captación de fondos europeos. «Somos uno de los municipios de la Región que más financiación europea ha recibido en los últimos años», indican desde el consistorio. Por su parte, la inversión del Gobierno regional en el municipio también ha permitido avanzar en la mejora de servicios urbanísticos y de accesibilidad, así como en la mejora de la respuesta ante inundaciones. Las obras, unas ya realizadas y otras en vías de ejecución, se resumen en un sistema de colectores y de recogida de aguas pluviales y otras infraestructuras complementarias que suponen un paso de gigante en la defensa del municipio ante los episodios de lluvias torrenciales.

Todos los pasos dados potencian así que el equipo de Gobierno haga un balance «más que positivo» de estos cuatro años, pese a que no olvidan «que hemos vivido inundaciones como la de septiembre de 2019 y una pandemia que superamos el esfuerzo de todos».

La inversión en calidad de vida de los vecinos y visitantes de San Javier no se limita a la obra pública, sino que es una constante del consistorio. Esto ya se puso de manifiesto «con el que entonces fue uno de los mayores contratos firmados por el Ayuntamiento de San Javier», indican, el de limpieza viaria y recogida de residuos sólidos, por cinco millones de euros anuales. Además, en estos días se acaba de licitar otro contrato que supera al anterior, por 247 millones para 20 años, y que apuesta por la excelencia del servicio, que en este caso se refiere al abastecimiento de agua potable y saneamiento, unificando todo el territorio municipal que hasta ahora tenía una gestión directa en La Manga e indirecta en la zona continental. El nuevo contrato incluirá además el mantenimiento de alcantarillado, colectores de pluviales y tanques de tormentas.

Moderno y solvente

San Javier ha trabajado por convertirse en un municipio más moderno y solvente en el plano comercial y empresarial con ambiciosos proyectos de creación de ejes comerciales, en las avenidas Aviación y de Balsicas, y la puesta en marcha de un centro de negocios, que se acaba de inaugurar. La cultura y el deporte, que son señas de identidad de un municipio tan turístico como agrícola, también acaban la legislatura con hitos importantes, como un teatro de invierno, que se incluye en la remodelación integral del Parque Almansa. En materia deportiva, se pondrá en marcha un campo de fútbol con

EJEMPLO. Entre las acciones llevadas a cabo sobresalen la reforma del parque Almansa, la creación del Museo Aeronáutico Tifológico y la apertura de un centro de negocios

San Javier aboga por espacios públicos innovadores y abiertos al ciudadano



El alcalde José Miguel Luengo posa en el Parque Almansa, que ha sido recientemente reformado. Fotos: Ayto. San Javier



El Ayuntamiento ya ha seleccionado el proyecto de reforma del parque Príncipe de Asturias.

gradas y vestuarios en Santiago de la Ribera y un nuevo edificio que ampliará espacios y dotará de un flamante gimnasio a las instalaciones deportivas municipales.

Iniciativas pioneras como 'En tu parque o en el mío', que pone en

valor los más de 40 parques nuevos o renovados en estos años, o la 'Red de puntos de encuentro de personas mayores', que mensualmente reúne a los mayores en un parque del municipio, ponen de manifiesto la implicación de San

Javier en los proyectos 'Ciudad amiga de la infancia', de Unicef, y 'Ciudad amiga con las personas mayores', de la OMS.

Por otro lado, si una iniciativa ha destacado ha sido, sin duda, la de 'San Javier ciudad del aire', un pro-

yecto de desarrollo turístico y económico basado en la estrecha y larga relación del municipio con la aviación, por su condición de sede de la Academia General del Aire. La reciente inauguración de una ampliación del Museo Aeronáuti-

El Consistorio resalta la inversión «de más de 17 millones de euros» en obra pública

Se prevé la remodelación completa del parque Príncipe de Asturias y la puesta en marcha de un nuevo centro de FP

co Tiflológico que recorre con maquetas de aviones históricos el paseo Colón es una de las iniciativas enmarcadas en esta imagen de marca ciudad en la que San Javier sigue inmerso, recuerda el alcalde de San Javier, José Miguel Luengo, que anuncia que este mismo año comenzará la construcción de otro hito para San Javier y para el proyecto 'San Javier, ciudad del aire': el Centro Cultural Aeronáutico, un museo dedicado a la Patrulla Águila y la AGA con acceso desde el paseo marítimo, en Santiago de la Ribera.

Los buenos resultados de todas estas medidas no han frenado el interés por seguir mejorando el entorno a golpe de proyectos innovadores que beneficien a la sociedad. Por ello, entre otros muchos proyectos es reseñable la futura creación de dos pabellones deportivos en el complejo del campo de fútbol de Santiago de la Ribera, en la Facultad de Ciencias del Deporte, o la rehabilitación de cuatro balnearios destinados al fomento de los deportes náuticos. Asimismo, un proyecto que ya cuenta con la financiación necesaria y que es muy especial y particular es el futuro Museo Arqueológico Submarino, junto a la Isla Grosa.

No hay que olvidar tampoco la remodelación integral del parque Príncipe de Asturias, en Santiago de la Ribera, cuyo proyecto acaba de ser seleccionado mediante un concurso de ideas; la puesta en marcha del nuevo centro de FP de San Javier y la escuela de hostelería; la mejora de la eficiencia de la iluminación pública, y la colocación de pantallas acústicas para proteger la zona de Euroda de la AP7, con tráfico continuo de vehículos.



El centro de negocios, recientemente inaugurado, será un espacio para el desarrollo empresarial.



El centro cultural aeronáutico es uno de los proyectos más ambiciosos de cara al futuro.



C. De la Concepción 15
30710 Los Alcázares
968 57 52 36

SANTOMERA

EFQ. Santomera está experimentando en los últimos años un salto importante en la incorporación de nuevas infraestructuras y servicios, siguiendo un modelo de políticas destinadas a mejorar la calidad de vida de los vecinos y adaptar el municipio a un modelo urbano sostenible, eficiente y más habitable, acorde a lo que se espera de una ciudad del siglo XXI.

Un ejemplo de la revitalización del municipio lo encontramos en la muy celebrada reapertura de la piscina climatizada, que llegaba el pasado mes de junio, once años después de su clausura. La renovada instalación abría sus puertas, además, tras la ejecución de un completo proyecto de rehabilitación energética que hace que este complejo deportivo sea más sostenible para la economía municipal y el medio ambiente. De hecho, se ha convertido en un ejemplar caso de éxito, subvencionado en su mayoría por fondos europeos.

La piscina municipal no es la única actuación destacada culminada a lo largo de 2022. Entre los avances logrados hay que mencionar la modernización de las instalaciones de los siete centros educativos públicos, gracias a una inversión de cerca de 300.000 euros, que han permitido mejorar el confort, la seguridad y la accesibilidad y renovar juegos infantiles y otras instalaciones.

Igualmente reseñable es la finalización de la construcción de una pista polideportiva en La Orilla del Azarbe, así como la remodelación de las calles del Calvario y Juan Laorden, Alfonso XIII y Salvador Ruiz Saura.

Por otro lado, y atendiendo a las mejoras en movilidad, hay que destacar la inauguración de las primeras dos estaciones semirrápidas de recarga de vehículos eléctricos, que hasta la fecha prestan un servicio gratuito.

2023 ha arrancado con la culminación de otros tres proyectos de calado: el acondicionamiento de las instalaciones del campo de fútbol de El Siscar, que usan a diario un centenar de deportistas, la

AVANCES. El Ayuntamiento destina casi diez millones de euros a inversiones que mejoran la calidad de vida de sus vecinos y propician el avance social, la reactivación económica y la sostenibilidad

Santomera suma proyectos que revitalizan, modernizan y dan visibilidad al municipio



Visita a las obras de construcción del Centro de Atención Temprana, cuya conclusión está prevista para esta primavera. Fotos: Ayto Santomera

mejora de la seguridad en el cruce entre la calle del Calvario y la avenida Juan Carlos I y la instalación de diez cámaras de videovigilancia ubicadas en puntos estratégicos para el control del tráfico y la seguridad ciudadana.

El profundo proceso de renovación urbana de Santomera tendrá continuidad en lo que resta de año con la finalización de distintas obras de ejecución plurianual. Entre ellas, destacada la rehabilitación de la

Casa Consistorial, uno de los edificios con mayor valor patrimonial y sentimental del municipio, que alcanza su recta final y que supondrá una inversión de 650.807 euros. En este sentido, hay que recordar que el pasado mes de octubre se confirmó una subvención de 218.695 euros del Programa de Impulso a la Rehabilitación de Edificios Públicos que reducirá de manera considerable el desembolso final para las arcas municipales.

Más próxima aún se encuentra la finalización del Centro de Atención Temprana para bebés prematuros y menores de 6 años con necesidades especiales, obra en la que el Ayuntamiento de Santomera está invirtiendo 465.280 euros. La apertura de esta importante instalación está prevista para esta misma primavera, igual que la vía amable para peatones y ciclistas que conectará El Siscar, Santomera y el entorno del embalse a través del camino de servicio que transcurre paralelo a Rambla Salada, a la que se han destinado 526.770 euros.

También se encuentra ya en marcha la construcción de la nueva Casa de Igualdad, que acogerá los servicios de atención a las mujeres víctimas de género y que será al tiempo sede de la Asociación de Amas de Casa, en la que el Ayuntamiento está invirtiendo 705.237 euros.

Por importe y relevancia, es igualmente destacable la remodelación de la plaza de la Iglesia y cinco de las calles aledañas, cuyas obras ya han sido licitadas por 528.021 euros, con algo más de la mitad aportada por la Comunidad Autónoma a través del Plan de Obras y Servicios. También mejorarán de manera notable las ins-



La rehabilitación de la Casa Ayuntamiento, uno de los edificios más emblemáticos del municipio, ha entrado ya en su recta final.



Infografía con el proyecto de remodelación de la plaza de la Iglesia, que arrancará después de Semana Santa.

La reapertura de la piscina municipal el pasado año ejemplifica el deseo de avanzar en infraestructuras que revitalicen Santomera

2023 ha arrancado con importantes proyectos que pronto verán la luz, como el Centro de Atención Temprana y la rehabilitación de la Casa Ayuntamiento

instalaciones deportivas y de ocio con la remodelación de la pista de atletismo y la construcción de un skate park, proyectos seleccionados por la ciudadanía en los últimos presupuestos participativos y que sumarán una inversión de 281.664 euros.

Durante la primera mitad de 2023 también se pretenden iniciar otros tantos proyectos comprometidos y que, por distintas razones, no se han podido ejecutar hasta la fecha. Se trata, entre otros, de la remodelación del Jardín de la Memoria y de la prolongación del paseo sobre la acequia Zaraíche, que culminará el itinerario saludable El Siscar, así como de la mejora de las zonas de recreo y la construcción de un comedor escolar en La Matanza.

En Santomera también se afrontará la construcción de una nueva grada para el campo de fútbol El Limonar, la rehabilitación de la Escuela Infantil Municipal Arco Iris, la instalación de un semáforo para regular el tráfico en el cruce entre la avenida Juan Carlos I y la calle de los Pasos, la importante modernización de las redes de abastecimiento de saneamiento y agua potable, la renovación del pavimento y la accesibilidad en las calles, Isabel la Católica, Fernando el Católico, San Rosendo y Alboraya.



Inauguración de la instalación climatizada por el santomerano Diego Mira, doble campeón de España de natación, en presencia del delegado del Gobierno, la alcaldesa, el concejal de Deportes e invitados. A la izquierda, diseño de la nueva grada cubierta en el campo de fútbol El Limonar, cuyas obras arrancarán en verano.

Sumando estos proyectos con otras realizadas anteriormente, el Ayuntamiento ha destinado solo durante los últimos tres años casi diez millones de euros a inversiones que

mejoran la calidad de vida de su ciudadanía y propician el avance social, la reactivación económica y los nuevos retos de sostenibilidad enmarcados en la Agenda 2030. Todo

ello lo ha conseguido, además, manteniendo una deuda estable, situada entre los niveles más bajos para los consistorios murcianos (en torno al 33 % del presupuesto anual),

y tras haber rebajado la presión impositiva en 2021, incluyendo beneficios fiscales superiores a los 300.000 euros. A este respecto, cabe señalar también la importancia de las subvenciones conseguidas, especialmente a través de distintos programas de financiación de la Unión Europea; de hecho, durante el actual ejercicio se invertirán cerca de 800.000 euros provenientes de los fondos 'Next Generation'.

grupo HEFAME

interapotheke la marca de farmacia

www.hefame.es

Reparto urgente de medicamentos

Miembro asociado a la GAC

Siempre.

Al servicio de tu farmacia, comprometidos con nuestro planeta.

grupo HEFAME

www.hefame.es

f b in o

VIDA. El Ayuntamiento prevé asfaltar más de 50 calles y adecuar seis parques y jardines este año

San Pedro mejora la movilidad y apuesta por los espacios verdes

SAN PEDRO DEL PINATAR

EFQ. El 2023 será un año marcado por la mejora del tejido urbano y los servicios básicos de todo el municipio. San Pedro del Pinatar tiene como misión aumentar la calidad de vida de sus vecinos y transformar la fisonomía de la localidad, a través del asfaltado de más de 50 calles, la reforma y adecuación de parques y jardines y la mejora de la seguridad vial de carreteras principales. Su alcaldesa, Visitación Martínez, subraya que el Ayuntamiento trabajará en 2023 por mejorar la movilidad, accesibilidad y seguridad de todo el tejido urbano, a través de estas actuaciones en barrios y pedanías.

En concreto, el proyecto de reasfaltado y refuerzo de la pavimentación, que ha comenzado este mes de marzo, llegará a más de 50 calles, con una superficie de más de 102.394 metros cuadrados, para mejorar tanto el tráfico rodado como el peatonal. Además, la ejecución del proyecto contemplará mejoras que se traducirán en más metros cuadrados de asfalto y la pintura del firme.

En cuanto a la adecuación y mejora paisajística de seis parques y jardines del municipio, esta actuación se incluye en el Plan de Cooperación a las obras y servicios de competencia municipal (POS) de la Comunidad Autónoma para las anualidades 2022/2023. Este proyecto supondrá un aumento de calidad urbana para disfrute del ciudadano, mejora de la accesibilidad y utilización de infraestructuras municipales, creación de nuevos espacios de coexistencia generacional, aumento de emisiones de CO₂ por empleo de tecnologías menos contaminantes o de menor consumo, así como fomento de las actividades deportivas y hábitos saludables.

La adecuación y mejora paisajística se llevará a cabo en los jardines Alcalde José Sánchez (junto al colegio Maspalomas), Juan Antonio Escudero Martínez (junto al colegio Villa Alegría), Concejal Fernando Villena (situado en la calle Crucero Canarias y Aragón), Rosario Sarabia Vicente (ubicado en la calle Pantano de Puentes), José Fernández Jiménez (junto al instituto Dos Mares), y Parque del Mar Reyes de España en Lo Pagán.

Trazados urbanos

También se realizará durante 2023 el Plan de Travesías, a través del convenio con la Consejería de Fomento, y que consistirá en la mejora de la seguridad vial en los trazados urbanos de las carreteras RM-F25, RM-F32 y RM-F33, a tra-



La alcaldesa, Visitación Martínez, y la concejala de Urbanismo, Ángela Gaona, visitan la obra de ampliación de gradas del campo de fútbol. Ayto. San Pedro



La concejala de Urbanismo visita la finalización de las obras del POS de Lo Pagán, que ha mejorado más de 15 vías. Ayto. San Pedro

El municipio contempla mejorar la seguridad vial en varios trazados urbanos y ampliar la grada del Estadio José Antonio Pérez

vés de la reparación y reasfaltado del firme, además de la renovación de la señalización horizontal y vertical de estas vías y la modernización de dichos viales. Así, este plan afecta a la RM-F25, desde la salida de la autovía en Los Tárragas hasta la plaza Luis Molina (Ayuntamiento); la RM-F32, desde su punto inicial (junto a la iglesia

Frente común para paliar el efecto de las inundaciones en El Mojón

La alcaldesa de San Pedro del Pinatar, Visitación Martínez, señala que otro de los retos que afronta el municipio es buscar soluciones a las avenidas de agua e inundaciones en El Mojón, un problema que se ha venido agravando a lo largo de los últimos años y por el que el Ayuntamiento ha reclamado la actuación de los organismos competentes, principalmente de la Confederación Hidrográfica del Segura (CHS). Así, los técnicos de la CHS y los Ayuntamientos de San Pedro del Pinatar y Pilar de la Horadada (Alicante) han alcanzado este año una solución técnica de consenso para paliar el efecto de inundaciones en El Mojón, que se desarrollará en varias fases.

La primera de ella, que se encuentra en tramitación, consistirá en un proyecto de laminación en cabecera, con diques que disminuirán más de un 60% el transporte de sedimentos, además de una zona de almacenamiento ZAC en Lo Romero. Por otra parte, la Comunidad Autónoma llevará a cabo un importante proyecto de recogida de pluviales que complementará estas actuaciones.

San Pedro Apóstol-plaza de la Constitución) hasta el punto kilométrico 2,3 (Lo Pagán, junto al Parque del Mar), y la RM-F33, desde el cruce de Avenida Artero Guirao con calle Mediterráneo (frente el Ayuntamiento) hasta la intersección con carretera de El Mojón y Avenida del Puerto (rotonda del barco de papel).

Tras años en los que la pandemia y la actual coyuntura económica han marcado la agenda municipal, el Consistorio ha hecho un refuerzo muy importante en servicios sociales, ayudas directas a familias, estudiantes, empresarios y comerciantes, así como la mejora de los servicios de conciliación de la vida familiar y laboral. También ha mejorado las infraestructuras turísticas, con el nuevo paseo marítimo, así como edificios municipales, con la reforma constante de instalaciones deportivas, la mejora de hogares de mayores o centros educativos.

Deporte, ocio y cultura

Durante el año 2023 también se realizarán otras actuaciones orientadas a ampliar los espacios para el ocio, la cultura y el deporte, como la ejecución de los proyectos ganadores de las dos últimas ediciones de los Presupuestos Participativos, que consistirán en la ampliación y mejora de la grada del Estadio José Antonio Pérez, una obra que se encuentra en ejecución y que responde a una demanda de los cientos de niños y jóvenes que, a través de la Escuela de Fútbol Base, hacen uso de esta instalación.

El otro proyecto, que contó con un gran apoyo popular en la última edición de los Presupuestos Participativos y que se desarrollará este año, será la actualización y reforma del skatepark del Centro de Ocio y Artes Emergentes, con una nueva rampa Half Pipe. Una actuación que tiene como objetivo que los jóvenes y sus familias puedan practicar actividades en conjunto fomentando el ocio saludable.

La creación de nuevos espacios para la cultura marcará también las actuaciones de 2023, con la finalización del Centro Sociocultural, ubicado en la Avenida del Puerto, que permitirá ampliar las posibilidades de entretenimiento de la localidad, a través de una sala principal con butacas para 492 espectadores, caja escénica, aula polivalente y cafetería, además de otros espacios con despachos, camerinos, cuadro técnico etc.

Además, el Ayuntamiento reformará y adaptará el edificio del Casino Cultural para crear un centro polivalente dirigido también a la actividad cultural y asociativa del municipio, donde se puedan compatibilizar actuaciones culturales, como exposiciones o presentaciones, con la programación de la Asociación del Casino Cultural. El objetivo de esta modernización y reforma será dotar el centro urbano del municipio de un espacio dinamizador de la cultura pinatarese.

FINANCIACIÓN. Permitirán crear una red ciclable y renaturalizar la Rambla Sur

Los fondos europeos impulsan Torre Pacheco

TORRE PACHECO

L. M. El municipio de Torre Pacheco ha sabido aprovechar la oportunidad que ofrecen los fondos europeos para potenciar el desarrollo de su territorio y favorecer la calidad de vida de los vecinos con mejoras en infraestructuras. Entre esos proyectos está la 'Plataforma ciclable Sostenible y Aparcamientos Seguros de Torre Pacheco', que se enmarca dentro del Plan de Acción de la Agenda Urbana Torre Pacheco 2030 'Mucho más que un Territorio', alienado con Objetivos de Desarrollo Sostenible ODS. Su meta es construir una zona más verde, digital y resiliente con la creación de una red ciclable completa, cohesionada, segura, accesible y sostenible que fomentará el cambio modal hacia medios menos contaminantes, y que proporcionará una alternativa a las necesidades de movilidad generadas por los principales centros tractores del municipio.

Se plantea así la construcción de 6.600 metros lineales de nuevos carriles bidireccionales reservados para bicicletas y vehículos de movilidad personal, y se conectará Torre Pacheco de Oeste a Este, desde los carriles existentes procedentes de Ifepa, pasando por el núcleo urbano, hasta el límite municipal con Los Alcazares y el Mar Menor, conectando los principales centros tractores de movilidad, como centros de ocio relevantes y centros de trabajo. Además, se favorecerá la intermodalidad entre transporte público y bicicleta y se instalarán 141 nuevos aparcas bicis con doble anclaje y cierre electrónico con clave. Con todo esto, se busca la mejora de la calidad del aire, la reducción de las emisiones de CO₂ en el municipio, favorecer el reparto modal incrementando el uso de la bicicleta y

otros vehículos de movilidad personal, mejorar la seguridad vial y fomentar la salud de los ciudadanos, entre otros.

El proyecto 'La Memoria del Agua: Renaturalización de la Rambla Sur para prevención de inundaciones en el núcleo urbano de Torre Pacheco y municipios colindantes' comenzó el pasado mes de noviembre y verá sus obras finalizadas en julio de 2025. Gracias a la financiación de fondos europeos, se busca acometer infraestructuras que den respuesta a los problemas de inundaciones que existen en esta zona del núcleo urbano, interviniendo en 1.410 metros del cauce de la rambla. Se concibe como «un proyecto transformador de la ciudad y perdurable en el tiempo», que devuelve a la rambla parte de los espacios que han sido ocupados artificialmente, y redefine un nuevo espacio urbano conectado y renaturalizado para el ciudadano, convirtiéndose en el pulmón verde de Torre Pacheco. Esto permitirá crear un espacio urbano lineal integrado en la ciudad que favorecerá el reequilibrio urbano entre las dos zonas separadas, y se proyectarán dos parques inundables uno situado en la cabecera y otro justo al final de la actuación con el objetivo de ampliar el cauce y el volumen de aguas contenido.

Eficiencia, sostenibilidad y comercio

El Centro Cívico de Roldán es otro de los puntos que experimentará mejoras gracias a los fondos europeos. Entendido como epicentro cultural y social de la pedanía desde 1982, su reforma busca dar cabida y albergar las diferentes realidades del lugar de forma unitaria e intercambiable, para aso-



Obras para crear la red ciclable. Ayto. Torre Pacheco



Espacio RADAR durante las pasadas fiestas patronales. Ayto. T. P.

Un espacio multiusos

El Ayuntamiento de Torre Pacheco lleva desde el pasado año con las actuaciones de adecuación del nuevo recinto festero en el RADAR, con acciones de reacondicionamiento de la zona de más de 100.000 metros cuadrados. Ya en septiembre fue el espacio que albergó a las 121 peñas festeras, conciertos y actividades de sus fiestas patronales que demuestran su capacidad como lugar multiusos que englobará actividades deportivas, lúdicas, recreativas, culturales y musicales.

ciaciones y actividades de los habitantes de Roldán y alrededores, debiéndose al espacio público. En enfoque de la reforma es global para conseguir la optimización del

uso del espacio y sistemas del edificio, apostando por la eficiencia energética para ahorrar un 77,47% de ahorro energético respecto al edificio original del 1982. Para

esto, se invertirá en la mejora integral de la envolvente térmica del edificio.

Su zona comercial del centro también se transformará. Son 2 millones de euros los que recibe Torre Pacheco de los fondos europeos para hacer realidad el proyecto 'MerKadeando', con la transformación de esta área que abarca la Avenida de Fontes, Paseo Villa Esperanza y plazas y espacios adyacentes, así como el área donde actualmente se sitúa el mercado semanal en el centro cívico. Se instalarán sombrajes, tanto vegetales como artificiales, nuevo mobiliario urbano, ajardinamientos, nuevas pavimentaciones drenantes, fuentes, una solución de accesibilidad integral para personas con movilidad reducida, así como actuaciones de urbanismo táctico con las que dinamizar esta área comercial integrada.

Las nuevas tecnologías también forman parte de la apuesta, con un proyecto piloto de digitalización que incluya medios y formación para los vendedores ambulantes, así como para el resto de comerciantes de la zona. El proyecto incluye una clara apuesta por la sostenibilidad, con la creación de un sistema de reciclaje y economía circular, la instalación de paneles solares encima de las zonas de sombra, así como el fomento de los productos locales y de 'km 0' para evitar las emisiones y fomentar el consumo en el comercio local.



LAHITA

• TORRE PACHECO
• MAZARRÓN

• LORCA
• SAN PEDRO DEL PINATAR

• MOLINA DE SEGURA
• COBATILLAS

www.itvlahita.com



Recreación del futuro Parque de la Antena, con más de 280.000 metros cuadrados. Ayto. Las Torres

HITO. El espacio verde urbano más grande de la Región de Murcia, con más de 280.000 m², transformará la vida del municipio

El Parque de la Antena marcará un antes y un después en la historia de Las Torres de Cotillas

LAS TORRES DE COTILLAS

EFQ. «El Parque de la Antena cambiará la fisonomía de Las Torres de Cotillas, transformará la vida de todos. Será un antes y un después en nuestra historia». Estas son palabras del alcalde torreño, Francisco Jesús López Manzanera, sobre el que será el espacio verde urbano más grande de la Región de Murcia, con más de 280.000 m².

En breve comenzarán los trabajos de la primera de las dos fases de este gran pulmón verde, que está cofinanciado con fondos FEDER y que albergará diversas instalaciones y pistas deportivas: un skate park, un rocódromo y un pump track de última generación; carril bici; explanadas, recinto ferial, pérgolas y graderíos al aire libre para eventos de todo tipo; o una colina de juegos infantiles.

Y si este parque cambiará la fisonomía interior de la localidad, los diversos trabajos que se están realizando en la N-344 mejorarán los accesos. De hecho, durante esta legislatura se ha mejorado entre los puntos kilométricos (PK) 5,150 y 8,120, convirtiendo a glorietas los cruces de San Pedro y la avenida Diputación, y creando otra ronda entre ambos para agilizar el tráfico pesado y dinamizar los futuros desarrollos terciarios colindantes. También se ha arreglado el firme de la carretera y de sus vías de servicio.



Obras para la reordenación y mejora del acceso a la N-344 en Las Torres. Ayto. Las Torres

Además, los Ayuntamientos de Las Torres de Cotillas y de Murcia colaborarán para construir un puente sobre la Rambla Salada y adecuar sus accesos. Valorada en unos 389.000 euros, esta iniciativa creará un carril de incorporación a esta carretera, que cada día soporta un

tráfico con cerca de 30.000 vehículos, muchos de ellos camiones.

Y como guinda llegará el proyecto del Ministerio de Transportes, Movilidad y Agenda Urbana. Con unos 3.920.000 euros de presupuesto, se reordenará el enlace en el PK 575 de la autovía A-7 me-

dante la conexión del actual ramal de entrada de la autovía con la carretera N-344 y la construcción de una nueva glorietta, eliminando la curva y contra curva que tantos accidentes ha ocasionado en esa carretera. «Vamos a cambiar de forma radical las comuni-

caciones y los accesos de Las Torres de Cotillas con las principales vías de nuestra Región», reseña el alcalde torreño.

Renovación de centros sociales

La vida vecinal es parte del alma de Las Torres de Cotillas y para fomentarla y ponerla en valor se ha procedido a la mejora de los centros sociales de los barrios del Carmen y Los Vicentes. Valorados en cerca de 300.000 euros, estos proyectos se enmarcan en la Estrategia de Desarrollo Urbano Sostenible e Integrado (EDUSI) 'Las Torres Conecta'.

«El cuidado de la tercera edad también es muy importante. Por ello, vamos a reconvertir el edificio del antiguo colegio San José en centro municipal de atención a personas mayores, que será atendido por AFES y permitirá contar con este servicio sin salir del municipio», señala López Manzanera.

Y también incluido en la EDUSI se encuentra el carril bici, una red ciclable en la que se han invertido cerca de 442.000 euros y que une el casco urbano con pedanías y polígonos industriales promoviendo una movilidad más saludable y sostenible. Su trazado ha tenido en cuenta los centros docentes y las instalaciones municipales con gran afluencia, como son el polideportivo o la Casas de la Cultura.



Reapertura del consultorio de Atención Primaria del centro municipal de Los Pulpites.



Nueva cubierta sobre la pista deportiva del patio del colegio Vista Alegre. Ayto. Las Torres

Apuesta por la salud

Una movilidad sostenible es una apuesta por la salud y también lo son otras medidas, como la reapertura del consultorio de Atención Primaria del centro municipal de Los Pulpites, cuyo servicio suspendió la Consejería de Salud con la pandemia. Para esta reapertura el Ayuntamiento torreño ha invertido más de 40.000 euros en la adecuación de la accesibilidad y la renovación de la iluminación y la climatización. «Es un cierre que no debía haberse producido. Llevaba casi tres años cerrado, un periodo que ha causado muchas molestias para una población con muchas personas de edad avanzada y problemas de movilidad», resalta López Manzanera.

«La salud de todos nuestros niños es nuestra prioridad y las actividades en el exterior de sus colegios sufren en muchas fases de año a altas temperaturas», señala el concejal de Educación, Rafael Martínez García. Por ello, el Ayuntamiento torreño ha invertido casi 913.000 euros en la construcción de cubiertas sobre las pistas deportivas de los patios de los colegios locales. «Es una competencia del Gobierno regional, que nunca ha atendido a esta necesidad. Este equipo de gobierno municipal da así respuesta a las demandas históricas de nuestra comunidad educativa», destaca el primer edil, que recuerda que a partir del próximo curso además se suspenderán las tasas de las escuelas infantiles.

En defensa de los vulnerables

El cuidado y defensa de los colectivos vulnerables también es prioridad para el gobierno municipal torreño, que se ha incorporado a Viogén, el sistema de seguimiento integral de los casos de violencia de género puesto en marcha por el Ministerio del Interior. «Su objetivo es ofrecer una mayor protección a las víctimas y evitar que sean objeto de nuevas agresiones trabajando en reducir su riesgo», señala López Manzanera.

Otras iniciativas en este ámbito son el servicio de intervención socio-comunitaria por la cohesión social, que fomenta la necesidad de cuidarnos y ser cuidados y respetados; el programa 'Contigo', que busca mejorar la calidad de vida de las personas más vulnerables en situación de soledad no deseada; o el proyecto 'Red por la Inclusión Social'.

Cuidado de la ciudad

El mantenimiento de la ciudad también es prioridad en Las Torres de Cotillas y el principal proyecto es el plan municipal de renovación urbana en barrios y pedanías. Esta iniciativa tiene un presupuesto de 1.265.000 euros, a los que se sumarán casi 983.000 euros para solucionar problemas en otras zonas del casco urbano. «En total se invertirán 2,5 millones de euros de fondos municipales», señala la concejala del área, Marian Fernández Fernández.

Una infraestructura clave para el municipio es el futuro tanque de tormentas. Con casi 5.700.000 euros de inversión, este proyecto está a punto de ser adjudicado y garantizará la recogida y almacenamiento de las aguas de lluvia más cargadas, facilitando su tratamiento en la depuradora.

Para reforzar el equipo de Obras y Servicios un servicio municipal de intervención rápida está al servicio de la ciudadanía para ser informado de cualquier problema en la vía pública que necesite de reparación. Además, para mejorar la eficiencia energética de los edificios municipales se han instalado sistemas fotovoltaicos de autoconsumo tanto en la Casa de la Cultura Pedro Serna como en la piscina municipal y el Centro Local de Seguridad.

«Y mantener el municipio también es hacerlo atractivo para nuestra ciudadanía, por eso está en marcha la construcción de fuentes transitables en el Parque de la Constitución y en el parque Francisco Rabal», informa el primer edil.

ATRACCIÓN. La representación bíblica atrajo a 20.000 personas en su cuarta edición

El festival Good Vibes y el Belén Viviente de La Florida, referentes culturales

LAS TORRES DE COTILLAS

EFQ. La apuesta municipal por la cultura es firme y decidida. Como elemento destacado se encuentra el festival Good Vibes, que 12 y 13 de mayo celebrará su segunda edición (lastorresdecotillas.compra-entrada.com/eventos/) en el campo municipal de rugby. Contará como cabeza de cartel con Sidonie, Shinova, La La Love You y Ladilla Rusa, además de Sexy Zebras, Ley DJ, Second DJ Set, Carlos Vudú y el Clan Jukebox, Sedo DJ y D'Akokan. Un festival accesible, con precios populares, con ayuda para el público joven: los estudiantes pagarán siete euros y los menores de 18 años entrarán gratis.

Una novedad que se suma a otros referentes tradicionales como la

Semana Santa, el festival de teatro Juan Baño, el Cotijazz o el festival internacional de folklore. Además, Las Torres de Cotillas apuesta por el arte urbano para mejorar y embellecer el municipio, como lo demuestra el gran mural de 150 m2 inaugurado recientemente en un edificio de la calle Mayor. Un proyecto de la artista local Priscila Ramal que recrea 'La Venus en el espejo' de Velázquez y pone en valor la lucha por los derechos de las mujeres en nuestra sociedad.

Además, el Belén Viviente de La Florida se afianza como un atractivo turístico-cultural cada Navidad y en su cuarta edición atrajo a unas 20.000 personas. De nuevo con entrada gratuita,



proponía 30 escenas interpretadas por unos 100 figurantes: 10 bíblicas, dos de época y 18 de oficios.

HOMENAJE. Llevará el nombre del atleta local Ángel Salinas

Un polideportivo moderno, completo y renovado



Renovación del polideportivo municipal.

LAS TORRES DE COTILLAS

EFQ. El polideportivo municipal de Las Torres de Cotillas es hoy día un espacio completamente renovado, tras los proyectos acometidos en él durante los últimos meses y que han contado con una inversión cercana al millón y medio de euros. Por un lado, en el campo de fútbol Onofre Fernández Verdú se ha renovado el césped artificial y se ha construido un vestuario-gradá. Por otro, se ha construido una pista de hockey patines cerrada perimetralmente (con una can-

cha de 44x22 metros), un nuevo campo de tiro con arco de 106x15 metros, un parque de calistenia de 900 m² y aseos en el campo de rugby, así como se ha renovado el césped de las pistas de pádel.

«Ahora se está terminando la construcción de la nueva pista de atletismo de tartán, una instalación muy demandada por nuestros atletas», explica la concejala de Salud y Deporte, Verónica Morcillo De La Torre, que adelanta que esta pista recibirá el nombre del veterano atleta local Ángel Salinas.

Además, también se ha implementado un sistema de iluminación más eficiente y sostenible en el campo de fútbol 7, basado en tecnología led. Una medida que próximamente también se va a implantar en el campo de rugby, ambas en el marco de la EDUSI Las Torres Conecta.

TOTANA

S. T. Totana está muy pendiente de la finalización del tramo Totana-Lorca de la línea de Alta Velocidad que, a falta de las vías y las catenarias, estará construido en 2024, según ha informado el Administrador de Infraestructuras Ferroviarias (ADIF). Hay que recordar que el tramo entre Totana y Lorca, con 70 millones de euros de presupuesto, tiene una longitud de 13 kilómetros, de los que 5,5 fueron construidos también en 2012, desde la pedanía totanera de Lebor Alto hasta La Hoya, mientras que los 6,5 restantes, desde este punto hasta Lorca, se encuentran en ejecución desde hace un año.

Esta parte de las obras cuenta con un viaducto 2.160 metros que discurre por la pedanía de Tercia. El viaducto permitirá el tránsito de los vehículos pesados (camiones y tractores) que cada día transitan por la zona, una de las que más actividad agrícola tienen de la Región de Murcia.

Por otro lado, la Consejería de Fomento e Infraestructuras presentaba en enero la solución integral de acceso a la bahía de Mazarrón, que conectará la costa con la autovía de Totana-Mazarrón (RM-3), con el objetivo de agilizar los desplazamientos de la vía convencional de mayor tráfico de la Región de Murcia, con seis millones de vehículos al año.

Oficina de Turismo

Desde el punto de vista del turismo, Totana ha recibido con los brazos abiertos la nueva Oficina de Turismo, que supondrá un espaldarazo en la promoción del municipio y la realización de contenidos de divulgación turística. La nueva instalación ha sido financiada con fondos del Plan de Sostenibilidad Turística de Sierra Espuña, que cuenta con un presupuesto de 2 millones de euros, cuya segunda anualidad se ha puesto en marcha con la activación de más de 40 proyectos.

Por otro lado, el Ayuntamiento de Totana va a solicitar al Gobierno de España acceder a las ayudas económicas del Programa de mejora de la competitividad y dinamización del Patrimonio Histórico con uso turístico, centrando la atención en el Yacimiento Arqueológico de La Bastida y el Santuario de La Santa.

Entre los avances alcanzados por el municipio a través de sus proyectos destaca por su inmediatez la inauguración de la nueva pista polide-


DINAMIZACIÓN. El municipio también confía en dar nuevos pasos sumando atractivos a nivel turístico

Totana aspira a dar un salto de calidad como nudo de comunicaciones y en infraestructuras

portiva del CEIP Santiago. Las obras de la nueva infraestructura han permitido acondicionar buena parte de la antigua pista y cubrirla. Esta actuación viene a dar respuesta a una demanda histórica ejercida por parte del AMPA de este centro de enseñanza y varios equipos directivos del colegio. En el área de cultura destaca la reciente aprobación de las bases reguladoras para la concesión de subvenciones del 2023 dirigida a entidades sin ánimo de lucro para el desarrollo de proyectos y actividades en el ámbito de la Cultura.

Entre las mejoras urbanas cabe mencionar las obras de reposición del pavimento en las calles del casco urbano y caminos rurales o la redacción del proyecto para finalizar el edificio destinado a Centro Social en el barrio de San José. Igualmente, un nuevo convenio permitirá destinar un solar urbano de la zona de 'La Yesera' a uso público para crear el aparcamiento disuasorio más grande de Totana, con un centenar de plazas.

El Ayuntamiento ha propuesto a la Consejería de Fomento e Infraestructuras, en el marco del programa 'Más cerca', dirigido a la mejora de la red de carreteras de la Región de Murcia un plan específico para algunas vías de Totana como la carretera D-22 hacia el Raiguero Alto, la RM-315 a la altura del puente sobre el canal de La Ventas o de reasfalta-



Recreación del yacimiento prehistórico de La Bastida. Ayto. Totana

do de la RM-502 en algunos puntos, así como un plan de seguridad vial que incluiría la señalización para peatones y bicicletas en los nudos de la RM-502, la colocación de resaltos o bandas sonoras en la MU-502 y mejora de señalización en la carretera de Carivete y La Bastida. También propone una mejora del asfalto y nuevos pasos de cebra en la aveni-

da Príncipe de Asturias. Por último propone un estudio de mejora del asfalto en la MU-503 para mejorar el acceso al parque regional de Sierra Espuña.

Por último, el presidente de la CHS, Mario Urrea, junto al Comisario de Aguas, Francisco Javier García, mantenían recientemente una reunión con el Ayuntamiento y re-

presentantes de la Comunidad de Regantes de Totana, encabezada por su presidente, Felipe Andreo. En ella se analizaron diferentes alternativas de financiación en relación a actuaciones que permitan, en última instancia, incrementar los volúmenes de agua potencialmente disponibles para el regadío y la ganadería del municipio.



Reunión de la CHS con el Ayuntamiento y la CR de Totana. Ayto. Totana



Nueva cubierta para las instalaciones del CEIP Santiago. Ayto. Totana



COMUNIDAD DE REGANTES TRÁNSITO SEGURO TAJO SEGURO DE TOTANA

C/ La Balsa 6 • 30850 TOTANA

Teléfono 968 42 05 24 • Fax 968 423654 • crtotana@trasvasetajosegura.org

AVANCE. Se prevé la construcción de un polígono industrial de 220.000 metros cuadrados

Ulea se reindustrializa para fomentar la llegada de nuevos vecinos

ULEA

EFQ. Ubicado en la comarca del Valle de Ricote, Ulea es un municipio que no ha perdido el ritmo. Tras una etapa muy dura sin apenas proyectos debido a la Covid-19, el último año ha estado marcado por una «intensa actividad», como señalan desde el consistorio, en el que se han puesto en marcha numerosos proyectos que han mejorado las infraestructuras y los servicios de la zona. Una de estas iniciativas, la creación del primer polígono industrial, tiene como objetivo una reindustrialización que el equipo de Gobierno considera «inaplazable y que cambiará el futuro de nuestro pueblo». Este proceso es clave en un municipio con buena situación estratégica, «ya que está en el punto geográfico donde se concentran las cuatro autovías más importantes de la Región: la de Madrid, la de Valencia, la de Murcia y la del arco noroeste, que conectará con Almería y Cartagena sin pasar por el nudo de Espinardo». Estas industrias está previsto que se ubiquen en una superficie de 220.000 metros cuadrados con posibles ampliaciones futuras. «Por tanto es una realidad y en breves semanas llevaremos al pleno municipal el proyecto de reparcelación y de urbanización», subrayan.

La localización de nuevas empresas generará la llegada de nuevos vecinos que deberán alojarse en las inmediaciones de su zona de trabajo. Por ello, el con-

sistorio tiene como proyecto la creación de la oficina de vivienda y ha puesto en marcha otros apoyos para las familias, como un servicio de comedor para personas mayores y otro de conciliación en el que los padres que lo necesiten pueden dejar a sus hijos a las 7.30 horas de la mañana y recogerlos a las 19 horas. Este espacio dispone de aula matinal, comedor, sala de descanso y zona de actividades educativas con tres monitores contratados por el Ayuntamiento.

En cuanto a las instalaciones educativas, Ulea dispone de un colegio bilingüe que tiene aire acondicionado y calefacción central, huerto ecológico, vestuario, canastas electrónicas «y un largo etcétera que hacen del colegio Villa de Ulea un magnífico sitio donde educar a nuestros niños», indican desde el consistorio, al tiempo que destacan el proyecto Renace, una iniciativa que entrega a las familias que tienen un nuevo hijo 250 euros al menos durante tres años, «lo que equivale a una subvención de 9.000 euros por cada niño que nazca y tenga su residencia aquí».

Nuevas infraestructuras

El abastecimiento de agua en el campo de Ulea es ya una realidad y también lo es el proyecto 5K, gestionado por la Comunidad, que ha llevado al municipio tecnologías como pantallas de turismo, zonas de carga de vehículos eléc-



Las obras para la construcción del nuevo puente de Ulea ya están en marcha. Fotos: Ayto. Ulea.

tricos y zonas de medición de contaminación. También se ha instalado recientemente un cajero gracias a un acuerdo entre el Gobierno regional y Caixabank.

De cara al futuro, otro de los grandes proyectos que verá la luz en los próximos meses es el puente de Ulea, cuyas obras ya han comenzado y que cuenta con una inversión de 2,3 millones de euros. También se llevarán a cabo el nuevo gimnasio al aire libre y pipican en el paseo del río y la nueva iluminación de la zona, todo con una inversión cercana a los 150.000 euros.

Las actuaciones llevadas a cabo en esta legislatura no han minado las ganas del equipo de Gobierno de seguir mejorando el municipio. «El feedback que recibo como alcalde es muy bonito. La gente sabe que estamos trabajando y eso se nota, aunque faltan muchas cosas por hacer», explica el primer edil, Víctor Manuel López. Si salen elegidos, él y sus concejales seguirán mejorando los servicios, aumenta-



El Consistorio trabaja para impulsar los trabajos arqueológicos en el yacimiento Salto de la Novia.

rán la seguridad mediante videovigilancia, convertirán la Casa de la Condesa en un centro de interpretación, impulsarán los trabajos ar-

queológicos en el yacimiento Salto de la Novia y mejorarán las fachadas, cubiertas y medianeras, entre otras acciones.

MATERIAL E INGENIERIA CONTRA INCENDIOS Y SEGURIDAD

NT NORMATEX®

INSTALACIONES Y MANTENIMIENTOS CONTRA INCENDIOS

Polígono Industrial Oeste
C/ Artes y Oficios A-9
✉ 257 • 30169 San Ginés (Murcia)

Fax: 968 89 81 18
E-mail: normatex@normatex.com

968 89 80 49 - 968 80 80 02
www.normatex.com

ISO 9001
ISO 14001
BUREAU VERITAS
Certification

MATERIAL E INGENIERIA CONTRA INCENDIOS


NORMATEX®

EXTINTORES PORTÁTILES - SISTEMAS FIJOS DE DETECCIÓN Y EXTINCIÓN AUTOMÁTICA DE INCENDIOS - RED DE BOCAS DE INCENDIO EQUIPADAS - RED DE SPRINKLERS - RED DE HIDRANTES EXTERIORES - PUERTAS CORTAFUEGOS

PROTECCIÓN PASIVA - IGNIFUGACIÓN - MATERIALES Y EQUIPOS CONTRA INCENDIOS Y SEGURIDAD - EQUIPOS DE PROTECCIÓN LABORAL - PLANES DE AUTOPROTECCIÓN - SEÑALIZACIÓN DE VIAS DE EVACUACIÓN Y EQUIPOS DE PROTECCIÓN CONTRA INCENDIOS - MANTENIMIENTO DE SISTEMAS Y EQUIPOS DE PROTECCIÓN CONTRA INCENDIOS - CURSOS DE FORMACIÓN TEÓRICO-PRÁCTICOS CONTRA INCENDIOS

AVANCES. El Ayuntamiento desarrolla más de un centenar de actuaciones en los últimos años

Villanueva del Río Segura crea nuevos espacios públicos y mejora los existentes



El alcalde Jesús Viciano, en el palacete de Doña Isabel, que será la sede del nuevo museo que acoga las obras de la Fundación Santa Isabel. A. V. S.

VILLANUEVA DEL RÍO SEGURA

S. Triguero. Villanueva del Río Segura está experimentando un cambio urbano sustancial, sacando el máximo partido a la situación estratégica que ocupa la localidad a las puertas de un entorno único como es el Valle de Ricote. Bajo este prisma, su Ayuntamiento está impulsando numerosos proyectos que tienen el objetivo de mejorar la calidad de vida de sus vecinos con nuevos servicios y más y mejores equipamientos.

De hecho, el Ayuntamiento de Villanueva del Río Segura acaba de anunciar la creación de nuevos espacios públicos para el disfrute de sus vecinos. Actualmente se encuentran en proceso de licitación las obras del parque de la Morra, un espacio que será un área totalmente renovada con zonas ajardinadas y parque infantil. La inversión municipal es de más de 70.000 euros.

Hay que recordar que la nueva zona verde situada entre La Morra y la Asunción ya es una realidad desde el pasado mes de diciembre. Pronto dará comienzo la segunda fase que consistirá en la dotación de mobiliario urbano. También se contempla la construcción de una pasarela peatonal que comunicaría La Morra con la plaza de la Asunción.

El Ayuntamiento ha anunciado que en abril comenzarán las obras del parque multideportivo en la Paira, que también contará con pistas de mini fútbol y un circuito de patinaje con una inversión de fondos propios. Se trata de una nueva zona que ampliará las instalaciones ya existentes.

«Recuperar la Replaceta»

Uno de los proyectos más emblemáticos para el casco antiguo del pueblo consistirá en unas obras integrales en la plaza Doña Isabel, procurando recuperar su embellecimiento con una premisa clara: «que evoque épocas anteriores». Este espacio se someterá a una reforma completa con nuevos espacios ajardinados, parque infantil y aparcamientos. «Es una obra necesaria, debido al deterioro actual, para tratar de recuperar la imagen y simbolismo que nuestra Replaceta tenía hace unas décadas», asegura el alcalde del municipio Jesús Viciano.

Además, este mismo mes de marzo han finalizado las reformas completas de los parques ubicados en el Camino de la Paira, La Finca y el Corazón de Jesús con adecuación integral de tres espacios infantiles con nuevo suelo de césped artificial y renovación de los juegos infantiles, con una inversión 100% municipal.

Por otro lado, el barrio de San Roque contará con la nueva plazoleta del Resucitado y El Niño, cuyas obras darán comienzo después de la Semana Santa. Estas actuaciones están englobadas en el marco de las obras de renovación de saneamiento, agua potable y pavimentación de las calles Baleares, Aragón, Canarias y Avenida Región de Murcia.

Finalmente, hay que destacar la ampliación del pabellón polideportivo Simón, en el barrio del Carmen, que ya es una realidad. Cuenta con nuevas pistas de pádel y zonas de baloncesto, inauguradas el pasado mes de febrero.

Proyecto de adecuación del Palacete de Doña Isabel para convertirlo en museo

Los fondos 'Next Generation' harán posible llevar a cabo uno de los proyectos más ansiados e importantes a nivel cultural y turístico del Valle de Ricote, con la adecuación y puesta en marcha del museo en el Palacete de Doña Isabel para la creación de un espacio seguro que albergue las obras pictóricas, legado del Patronato benéfico, que ella misma fundó hace más de un siglo. Esto permitirá que el emblemático edificio de Villanueva del Río Segura acoga una de las colecciones más importantes que se conservan del Barroco.

Otro proyecto significativo del que se beneficiará la localidad permitirá que los más de dos kilómetros de paseo fluvial que recorren el término municipal sean dotados de luminarias solares, así como de mobiliario urbano, complementando así las obras ya ejecutadas en el paraje de 'El Golgo', aumentando el atractivo turístico de la zona.

Por último hay que mencionar la incidencia e importancia de los proyectos 5K en los que Villanueva se encuentra incluido por ser un municipio con menos de 5.000 habitantes. Los vecinos tienen a su disposición el acceso gratuito a la mayor Biblioteca virtual, lo que les permite disfrutar tanto de películas como de los mejores 'best sellers'.

El Ayuntamiento de Villanueva del Río Segura hace un balance positivo de los proyectos ejecutados en los últimos cuatro años, basado en «la ampliación y mejora de los servicios», así como en la ejecución de «más de cien actuaciones encaminadas a la dotación de nuevos espacios y reforma integral del municipio», tal y como asegura Jesús Viciano, que sólo lamenta el hecho de que el inicio de la legislatura estuviera marcado primero por una DANA y poco después por la pandemia, que marcó la hoja de ruta de la Corporación municipal.

Incentivo cultural

Sin embargo, en este tiempo, el municipio ha visto como se han desarrollado actuaciones muy importantes dirigidas especialmente a la creación de espacios específicos dedicados a la educación y cultura, como las salas de estudio del barrio del Carmen y otra sala anexa a la biblioteca municipal; salas que también son utilizadas para impartir cursos de formación para los vecinos.

Continuando con el incentivo cultural, hay que reseñar otra remodelación significativa como ha sido la reforma de la Biblioteca. «Se ha renovado todo el mobiliario y se ha cambiado la distribución, consiguiendo un espacio mucho más luminoso y acogedor, creando una nueva zona exclusiva infantil», asegura el alcalde, que recuerda otro dato importante, como el hecho de que en los últimos tres años se hayan adquirido más de 500 nuevos títulos de los que ya se pueden disfrutar en esta instalación municipal.

Otro de los proyectos emblemáticos ha sido la reforma de teatro Paco Rabal, con una inversión 100% municipal, dotado de nuevo sonido, iluminación, suelo y otras mejoras.

El Ayuntamiento ha invertido en mejorar el colegio, con la puesta en marcha del ascensor escolar, la colocación de mamparas anti frío, la reparación de la cubierta del centro previsto para la guardería, así como el asfaltado de las calles anexas para mejorar la accesibilidad o las ayudas al servicio de comedor escolar.

Otras obras han permitido mejorar el pabellón polideportivo; el mercado del barrio del Carmen, con zonas de sombraje y aseos; la repara-



El alcalde y parte de la corporación municipal, inaugurando las pistas de pádel en el barrio del Carmen. A la derecha, las instalaciones. A. V. S.

ción de distintas calles, renovando saneamiento y tuberías de agua potable, así como el pavimento.

En materia de turismo y potenciando la mejora del margen del río y de los itinerarios ecológicos, se han acondicionado las zonas de recreo del paraje del 'El Golgo', con reforestación de arbolado autóctono, zona de picnic y renovación del pavimento.

Para finalizar, se han instalado luminarias led solares en distintos puntos rurales de las rutas de los miradores que en próximas fechas serán ampliadas a otras zonas.







Jardines de Villanueva
Brasas & Tapas

666 500 594 RESERVA YA

www.jardinesdevillanueva.es



INFRAESTRUCTURAS. La construcción del último tramo con Caudete será de vital importancia para el desarrollo socioeconómico de la localidad

La Autovía del Altiplano cierra el eje de conexión de Yecla con Valencia

YECLA

S. T. Yecla dará este mismo año un paso de gigante en lo que a mejora de comunicaciones se refiere. Todas las miradas se centran en la A-33 o Autovía del Altiplano. El último tramo de la autovía que conectará Murcia y Valencia por el interior en menos de dos horas estará finalizado en pocos meses. Se trata de 13,7 kilómetros con un presupuesto de 98,5 millones de euros. Una obra que, sin duda, será de vital importancia para el desarrollo socioeconómico de la comarca.

Al mismo tiempo, Fomento tiene pendiente la continuidad del desdoblamiento de la carretera que une Yecla con Villena. Se trata de una vía de intenso tráfico diario debido a los polígonos industriales situados en ambos lados de la carretera. Precisamente esta vía será la salida natural de Yecla hacia Valencia y Cataluña cuando esté concluida la autovía A-33.

Por otro lado, la carretera RM-A27, que une Yecla con el municipio allicantino de Villena y que transcurre a

través del paraje natural de El Portichuelo, mejorará su estado gracias a una actuación prevista por la Consejería de Fomento en un tramo de 2,2 kilómetros y con un presupuesto de 285.746,87 euros. Igualmente, en los próximos meses saldrán a licitación las obras del tercer tramo de la carretera que transcurre desde Yecla y Jumilla hasta la localidad albaceteña de Fuente Álamo.

En lo que a urbanismo se refiere, cabe mencionar que la Junta de Gobierno Local ha vuelto a adjudicar las obras del Mercado Central en una nueva licitación. Ahora, la remodelación integral del Mercado Central cuenta con un presupuesto que asciende a 2.052.000 euros, algo más de 500.000 euros respecto al anterior. El edificio contará con una disposición moderna y adaptada que albergará dieciséis puestos, tres pescaderías y dos zonas de restauración.

Por otro lado, el Ayuntamiento de Yecla ultima la redacción del nuevo Plan General de Ordenación Urbana, que regulará las construcciones en

el municipio. La futura norma establecerá nuevas vías de protección ante la implantación de actividades de muy alto impacto en suelo no urbanizable, tales como granjas porcinas y plantas fotovoltaicas.

En materia de seguridad hay que destacar los avances en la construcción de la nueva comisaría del municipio, que estará en funcionamiento el próximo otoño.

Por último, el Plan de Obras y Servicios 2022-2023 de la Comunidad va a invertir 484.136 euros en dos proyectos de mejora de las infraestructuras en Yecla. Las actuaciones, financiadas en su totalidad por la Consejería de Presidencia, Turismo, Cultura y Deportes, se ejecutarán el próximo año.

La obra de mayor envergadura, que se desarrollará en 2023, dotada con un presupuesto de 334.150 euros, es la reurbanización de la calle San Antonio, en el tramo comprendido entre las calles San Francisco y Don Lucio, donde se practicará el mismo tratamiento ya empleado en otras vías próximas. El se-



Construcción del último tramo de la Autovía del Altiplano. Javier Carrión

gundo proyecto que se ejecutará será la renovación de pavimento, anticantarrillado y agua potable en la calle Cerro, entre las vías Saliente y Travesía de la calle San Cristóbal.

Entre los proyectos ejecutados cabe destacar las obras de remodelación del tramo de la calle España comprendido entre las vías Don Lucio y Martínez Corbalán.



LaCasadelPintor

TU CASA



www.lacasadelpintordemurcia.com



Carril De La Enea, 69
30011 Los Dolores
Murcia
Tlf.: 968 341 040

